ОПИСАНИЕ МЕСТОПОЛОЖЕНИЯ ГРАНИЦ

станицы Баракаевская Губского сельского поселения Мостовского района Краснодарского края

(наименование объекта, местоположение границ которого описано (далее - объект)

ОПИСАНИЕ МЕСТОПОЛОЖЕНИЯ ГРАНИЦ

станицы Баракаевская Губского сельского поселения Мостовского района Краснодарского края

(наименование объекта, местоположение границ которого описано)

№ п/п	Содержание	Номера листов
1	**2**	**3**
1	Сведения об объекте	3
2	Сведения о местоположении границ объекта	4
3	Сведения о местоположении измененных (уточненных) границ объекта	5
4	План границ	17

ОПИСАНИЕ МЕСТОПОЛОЖЕНИЯ ГРАНИЦ

станицы Баракаевская Губского сельского поселения Мостовского района Краснодарского края

(наименование объекта, местоположение границ которого описано)

Сведения об объекте

№ п/п	Характеристики объекта	Описание характеристик
1	**2**	**3**
1	Местоположение объекта	Краснодарский край, Мостовский р-н, ст-ца Баракаевская
2	Площадь объекта ± величина погрешности определения площади (**Р** ± **ΔР**)	5156955±19870 кв.м
3	Иные характеристики объекта	—

ОПИСАНИЕ МЕСТОПОЛОЖЕНИЯ ГРАНИЦ

станицы Баракаевская Губского сельского поселения Мостовского района Краснодарского края

(наименование объекта, местоположение границ которого описано)

Сведения о местоположении границ объекта

1. Система координат —

2. Сведения о характерных точках границ объекта

Обозначение характерных точек границ	Координаты, м		Метод определения координат характерной точки	Средняя квадратическая погрешность положения характерной точки (M_t), м	Описание обозначения точки на местности (при наличии)
	X	Y			
1	2	3	4	5	6
—	—	—	—	—	—

3. Сведения о характерных точках части (частей) границы объекта

Обозначение характерных точек части границы	Координаты, м		Метод определения координат характерной точки	Средняя квадратическая погрешность положения характерной точки (M_t), м	Описание обозначения точки на местности (при наличии)
	X	Y			
1	2	3	4	5	6
Часть № —					
—	—	—	—	—	—

ОПИСАНИЕ МЕСТОПОЛОЖЕНИЯ ГРАНИЦ

станицы Баракаевская Губского сельского поселения Мостовского района Краснодарского края

(наименование объекта, местоположение границ которого описано)

Сведения о местоположении измененных (уточненных) границ объекта

1. Система координат *МСК 23, зона 2*

2. Сведения о характерных точках границ объекта

Обозначение характерных точек границ	Существующие координаты, м		Измененные (уточненные) координаты, м		Метод определения координат характерной точки	Средняя квадратическая погрешность положения характерной точки (M_t), м	Описание обозначения точки на местности (при наличии)
	X	Y	X	Y			
1	2	3	4	5	6	7	8
1	396451,19	2262145,52	396451,19	2262145,52	Картометрический метод	2,50	—
2	396333,64	2262433,30	396333,64	2262433,30	Картометрический метод	2,50	—
3	396331,86	2262436,89	396331,86	2262436,89	Картометрический метод	2,50	—
4	396278,00	2262595,00	396278,00	2262595,00	Картометрический метод	2,50	—
5	396298,64	2262594,63	396298,64	2262594,63	Картометрический метод	2,50	—
6	396339,37	2262588,01	396339,37	2262588,00	Картометрический метод	2,50	—
7	396353,28	2262600,27	396353,28	2262600,27	Картометрический метод	2,50	—
8	396374,04	2262634,26	396374,04	2262634,26	Картометрический метод	2,50	—
9	396459,00	2262669,00	396459,00	2262669,00	Картометрический метод	2,50	—
10	396455,84	2262762,67	396455,84	2262762,67	Картометрический метод	2,50	—
11	396455,40	2262775,83	396455,40	2262775,84	Картометрический метод	2,50	—
12	396453,00	2262847,00	396453,00	2262847,00	Картометрический метод	2,50	—
13	396445,75	2263042,79	396445,75	2263042,79	Картометрический метод	2,50	—
14	396430,87	2263041,02	396430,87	2263041,03	Картометрический метод	2,50	—
15	396206,63	2263026,78	396206,64	2263026,78	Картометрический метод	2,50	—
16	396202,83	2263040,69	396202,83	2263040,69	Картометрический метод	2,50	—
17	396139,98	2263372,70	396139,98	2263372,71	Картометрический метод	2,50	—
18	396135,11	2263377,59	396135,11	2263377,59	Картометрический метод	2,50	—
19	396129,80	2263408,36	396129,80	2263408,36	Картометрический метод	2,50	—

ОПИСАНИЕ МЕСТОПОЛОЖЕНИЯ ГРАНИЦ

станицы Баракаевская Губского сельского поселения Мостовского района Краснодарского края

(наименование объекта, местоположение границ которого описано)

Сведения о местоположении измененных (уточненных) границ объекта

1	2	3	4	5	6	7	8
20	—	—	396128,61	2263415,28	Картометрический метод	2,50	—
21	—	—	396119,00	2263471,00	Картометрический метод	2,50	—
22	—	—	396100,08	2263479,67	Картометрический метод	2,50	—
23	—	—	396093,38	2263506,02	Картометрический метод	2,50	—
24	—	—	396074,67	2263616,40	Картометрический метод	2,50	—
25	—	—	396080,22	2263679,15	Картометрический метод	2,50	—
26	—	—	396109,83	2263761,47	Картометрический метод	2,50	—
27	—	—	396121,86	2263808,15	Картометрический метод	2,50	—
28	—	—	396125,22	2263983,08	Картометрический метод	2,50	—
29	—	—	396145,51	2264187,41	Картометрический метод	2,50	—
30	—	—	396134,02	2264281,36	Картометрический метод	2,50	—
31	—	—	396132,19	2264354,54	Картометрический метод	2,50	—
32	396173,76	2264565,48	396146,01	2264567,39	Картометрический метод	2,50	—
33	396145,16	2264583,04	396145,16	2264583,04	Картометрический метод	2,50	—
34	396142,29	2264622,86	396142,29	2264622,86	Картометрический метод	2,50	—
35	396139,38	2264835,88	396139,38	2264835,88	Картометрический метод	2,50	—
36	396125,54	2264931,28	396125,54	2264931,28	Картометрический метод	2,50	—
37	396099,35	2265052,10	396099,35	2265052,10	Картометрический метод	2,50	—
38	396088,44	2265144,43	396088,44	2265144,43	Картометрический метод	2,50	—
39	396105,89	2265223,67	396105,89	2265223,67	Картометрический метод	2,50	—
40	396119,90	2265251,39	396119,90	2265251,38	Картометрический метод	2,50	—
41	396136,55	2265240,17	396136,55	2265240,18	Картометрический метод	2,50	—
42	396139,21	2265243,61	396139,21	2265243,61	Картометрический метод	2,50	—
43	396158,17	2265261,92	396158,17	2265261,92	Картометрический метод	2,50	—

ОПИСАНИЕ МЕСТОПОЛОЖЕНИЯ ГРАНИЦ

станицы Баракаевская Губского сельского поселения Мостовского района Краснодарского края

(наименование объекта, местоположение границ которого описано)

Сведения о местоположении измененных (уточненных) границ объекта

1	2	3	4	5	6	7	8
44	396172,55	2265279,24	396172,55	2265279,24	Картометрический метод	2,50	—
45	396181,38	2265302,13	396181,38	2265302,13	Картометрический метод	2,50	—
46	396182,03	2265334,16	396182,03	2265334,16	Картометрический метод	2,50	—
47	396186,94	2265346,91	396186,94	2265346,91	Картометрический метод	2,50	—
48	396185,14	2265362,09	396185,14	2265362,09	Картометрический метод	2,50	—
49	396190,72	2265427,06	396190,72	2265427,06	Картометрический метод	2,50	—
50	396183,98	2265482,14	396183,98	2265482,13	Картометрический метод	2,50	—
51	396247,31	2265532,88	396247,31	2265532,89	Картометрический метод	2,50	—
52	396252,56	2265534,44	396252,56	2265534,44	Картометрический метод	2,50	—
53	396332,53	2265610,85	396332,53	2265610,85	Картометрический метод	2,50	—
54	396314,88	2265634,17	396314,70	2265644,12	Картометрический метод	2,50	—
55	—	—	396297,80	2265663,20	Картометрический метод	2,50	—
56	396292,61	2265655,12	396292,61	2265655,12	Картометрический метод	2,50	—
57	396237,62	2265708,61	396237,62	2265708,61	Картометрический метод	2,50	—
58	396217,53	2265684,20	396217,53	2265684,20	Картометрический метод	2,50	—
59	396108,61	2265651,65	396108,61	2265651,65	Картометрический метод	2,50	—
60	396099,06	2265567,03	396099,06	2265567,03	Картометрический метод	2,50	—
61	396090,59	2265545,91	396090,59	2265545,91	Картометрический метод	2,50	—
62	396011,02	2265468,59	396011,02	2265468,59	Картометрический метод	2,50	—
63	395880,37	2265379,13	395880,38	2265379,13	Картометрический метод	2,50	—
64	395846,34	2265366,36	395846,34	2265366,36	Картометрический метод	2,50	—
65	395791,04	2265363,11	395791,04	2265363,12	Картометрический метод	2,50	—
66	395838,58	2265312,59	395838,58	2265312,59	Картометрический метод	2,50	—
67	395803,86	2265199,87	395803,86	2265199,87	Картометрический метод	2,50	—

ОПИСАНИЕ МЕСТОПОЛОЖЕНИЯ ГРАНИЦ

станицы Баракаевская Губского сельского поселения Мостовского района Краснодарского края

(наименование объекта, местоположение границ которого описано)

Сведения о местоположении измененных (уточненных) границ объекта

1	2	3	4	5	6	7	8
68	395732,57	2265182,85	395732,57	2265182,85	Картометрический метод	2,50	—
69	395677,74	2265157,00	395677,74	2265157,00	Картометрический метод	2,50	—
70	395623,00	2265157,00	395623,00	2265157,00	Картометрический метод	2,50	—
71	395642,68	2265223,36	395642,68	2265223,35	Картометрический метод	2,50	—
72	395691,66	2265266,76	395691,66	2265266,77	Картометрический метод	2,50	—
73	395767,90	2265287,37	395767,90	2265287,37	Картометрический метод	2,50	—
74	395767,90	2265338,04	395767,90	2265338,03	Картометрический метод	2,50	—
75	395767,90	2265410,66	395767,90	2265410,66	Картометрический метод	2,50	—
76	395694,99	2265414,00	395694,99	2265414,00	Картометрический метод	2,50	—
77	395628,76	2265435,16	395628,76	2265435,15	Картометрический метод	2,50	—
78	395624,86	2265475,23	395624,86	2265475,23	Картометрический метод	2,50	—
79	395708,90	2265527,56	395708,90	2265527,56	Картометрический метод	2,50	—
80	395759,21	2265523,67	395759,21	2265523,67	Картометрический метод	2,50	—
81	395759,21	2265550,58	395759,21	2265550,58	Картометрический метод	2,50	—
82	395795,95	2265664,15	395795,95	2265664,15	Картометрический метод	2,50	—
83	395807,09	2265700,15	395807,09	2265700,15	Картометрический метод	2,50	—
84	395792,54	2265717,99	395792,55	2265717,99	Картометрический метод	2,50	—
85	395766,11	2265795,29	395766,11	2265795,29	Картометрический метод	2,50	—
86	395737,66	2265816,98	395737,66	2265816,98	Картометрический метод	2,50	—
87	395662,79	2265821,84	395662,79	2265821,84	Картометрический метод	2,50	—
88	—	—	395551,56	2265835,29	Картометрический метод	2,50	—
89	395499,64	2265816,59	395506,24	2265835,44	Картометрический метод	2,50	—
90	395495,36	2265805,20	395495,36	2265805,20	Картометрический метод	2,50	—
91	395468,66	2265767,25	395468,66	2265767,25	Картометрический метод	2,50	—

ОПИСАНИЕ МЕСТОПОЛОЖЕНИЯ ГРАНИЦ

станицы Баракаевская Губского сельского поселения Мостовского района Краснодарского края

(наименование объекта, местоположение границ которого описано)

Сведения о местоположении измененных (уточненных) границ объекта

1	2	3	4	5	6	7	8
92	395459,66	2265678,76	395459,66	2265678,76	Картометрический метод	2,50	—
93	395401,10	2265578,86	395401,10	2265578,86	Картометрический метод	2,50	—
94	395375,17	2265494,07	395375,17	2265494,07	Картометрический метод	2,50	—
95	395371,46	2265438,39	395371,45	2265438,39	Картометрический метод	2,50	—
96	395374,21	2265384,48	395374,21	2265384,48	Картометрический метод	2,50	—
97	395381,17	2265356,49	395381,17	2265356,49	Картометрический метод	2,50	—
98	395385,36	2265322,19	395385,36	2265322,19	Картометрический метод	2,50	—
99	395382,26	2265276,03	395382,26	2265276,03	Картометрический метод	2,50	—
100	395312,18	2265306,04	395312,19	2265306,04	Картометрический метод	2,50	—
101	395274,06	2265312,18	395274,06	2265312,17	Картометрический метод	2,50	—
102	395248,41	2265243,73	395248,41	2265243,73	Картометрический метод	2,50	—
103	395279,88	2265213,66	395279,87	2265213,66	Картометрический метод	2,50	—
104	395358,74	2265200,63	395358,74	2265200,63	Картометрический метод	2,50	—
105	395290,07	2265179,68	395290,07	2265179,69	Картометрический метод	2,50	—
106	395250,72	2265147,10	395250,72	2265147,10	Картометрический метод	2,50	—
107	395158,73	2265144,32	395158,73	2265144,32	Картометрический метод	2,50	—
108	395181,61	2265080,66	395181,61	2265080,66	Картометрический метод	2,50	—
109	395116,64	2265035,10	395116,64	2265035,10	Картометрический метод	2,50	—
110	395038,48	2264980,29	395038,48	2264980,29	Картометрический метод	2,50	—
111	395054,50	2264971,91	395054,50	2264971,91	Картометрический метод	2,50	—
112	395022,88	2264939,46	395022,88	2264939,46	Картометрический метод	2,50	—
113	395016,00	2264935,00	395016,00	2264935,00	Картометрический метод	2,50	—
114	395015,90	2264932,35	395015,90	2264932,36	Картометрический метод	2,50	—
115	395005,86	2264922,07	395005,86	2264922,07	Картометрический метод	2,50	—

ОПИСАНИЕ МЕСТОПОЛОЖЕНИЯ ГРАНИЦ

станицы Баракаевская Губского сельского поселения Мостовского района Краснодарского края

(наименование объекта, местоположение границ которого описано)

Сведения о местоположении измененных (уточненных) границ объекта

1	2	3	4	5	6	7	8
116	394949,31	2264769,53	394949,30	2264769,53	Картометрический метод	2,50	—
117	394918,51	2264665,51	394918,51	2264665,51	Картометрический метод	2,50	—
118	394899,86	2264608,14	394899,87	2264608,14	Картометрический метод	2,50	—
119	394883,50	2264575,32	394883,50	2264575,32	Картометрический метод	2,50	—
120	394895,49	2264569,03	394895,50	2264569,03	Картометрический метод	2,50	—
121	394978,89	2264579,69	394978,89	2264579,69	Картометрический метод	2,50	—
122	395028,83	2264524,64	395028,83	2264524,64	Картометрический метод	2,50	—
123	395056,49	2264524,64	395056,49	2264524,64	Картометрический метод	2,50	—
124	395049,22	2264568,02	395049,22	2264568,02	Картометрический метод	2,50	—
125	395081,52	2264515,49	395081,52	2264515,49	Картометрический метод	2,50	—
126	395091,10	2264437,05	395091,10	2264437,05	Картометрический метод	2,50	—
127	395131,29	2264276,53	395131,29	2264276,53	Картометрический метод	2,50	—
128	395116,48	2264237,46	395116,48	2264237,46	Картометрический метод	2,50	—
129	395091,19	2264217,57	395081,52	2264209,97	Картометрический метод	2,50	—
130	395059,96	2264193,01	395059,96	2264193,01	Картометрический метод	2,50	—
131	394979,01	2264181,83	394979,01	2264181,83	Картометрический метод	2,50	—
132	395023,88	2264261,97	395023,88	2264261,97	Картометрический метод	2,50	—
133	394974,20	2264261,97	394974,20	2264261,97	Картометрический метод	2,50	—
134	394944,99	2264199,00	394945,00	2264199,00	Картометрический метод	2,50	—
135	394925,23	2264142,32	394925,23	2264142,32	Картометрический метод	2,50	—
136	394952,71	2264123,35	394952,71	2264123,34	Картометрический метод	2,50	—
137	394979,91	2264094,23	394979,91	2264094,24	Картометрический метод	2,50	—
138	394960,49	2263946,06	394960,49	2263946,06	Картометрический метод	2,50	—
139	394972,38	2263870,43	394972,38	2263870,43	Картометрический метод	2,50	—

ОПИСАНИЕ МЕСТОПОЛОЖЕНИЯ ГРАНИЦ

станицы Баракаевская Губского сельского поселения Мостовского района Краснодарского края

(наименование объекта, местоположение границ которого описано)

Сведения о местоположении измененных (уточненных) границ объекта

1	2	3	4	5	6	7	8
140	394956,23	2263904,10	394956,23	2263904,10	Картометрический метод	2,50	—
141	394899,49	2263922,95	394899,31	2263923,02	Картометрический метод	2,50	—
142	394875,08	2263848,94	394875,08	2263848,94	Картометрический метод	2,50	—
143	394912,77	2263807,18	394912,77	2263807,18	Картометрический метод	2,50	—
144	395004,29	2263776,20	395004,29	2263776,20	Картометрический метод	2,50	—
145	394994,87	2263747,91	394994,87	2263747,91	Картометрический метод	2,50	—
146	395000,26	2263665,74	395000,25	2263665,74	Картометрический метод	2,50	—
147	395032,55	2263649,58	395032,55	2263649,58	Картометрический метод	2,50	—
148	395109,27	2263636,11	395109,27	2263636,11	Картометрический метод	2,50	—
149	395148,79	2263564,28	395148,79	2263564,28	Картометрический метод	2,50	—
150	395129,94	2263509,05	395129,94	2263509,05	Картометрический метод	2,50	—
151	395119,18	2263432,27	395119,18	2263432,27	Картометрический метод	2,50	—
152	395116,48	2263297,57	395116,48	2263297,57	Картометрический метод	2,50	—
153	395101,68	2263207,32	395101,68	2263207,32	Картометрический метод	2,50	—
154	395085,34	2263195,90	395085,35	2263195,89	Картометрический метод	2,50	—
155	395042,08	2263179,98	395042,08	2263179,98	Картометрический метод	2,50	—
156	394989,69	2263177,10	394989,70	2263177,10	Картометрический метод	2,50	—
157	394958,48	2263158,31	394958,49	2263158,32	Картометрический метод	2,50	—
158	394831,97	2263156,98	394831,97	2263156,97	Картометрический метод	2,50	—
159	394710,84	2263271,46	394710,84	2263271,46	Картометрический метод	2,50	—
160	394743,82	2263324,32	394743,83	2263324,33	Картометрический метод	2,50	—
161	394724,98	2263344,53	394724,98	2263344,53	Картометрический метод	2,50	—
162	394626,73	2263384,94	394626,73	2263384,94	Картометрический метод	2,50	—
163	394593,09	2263298,73	394593,09	2263298,73	Картометрический метод	2,50	—

ОПИСАНИЕ МЕСТОПОЛОЖЕНИЯ ГРАНИЦ

станицы Баракаевская Губского сельского поселения Мостовского района Краснодарского края

(наименование объекта, местоположение границ которого описано)

Сведения о местоположении измененных (уточненных) границ объекта

1	2	3	4	5	6	7	8
164	394559,44	2263301,42	394559,44	2263301,43	Картометрический метод	2,50	—
165	394438,37	2263376,82	394438,31	2263376,86	Картометрический метод	2,50	—
166	394389,86	2263296,04	394389,86	2263296,04	Картометрический метод	2,50	—
167	394467,80	2263227,14	394467,80	2263227,15	Картометрический метод	2,50	—
168	394339,58	2263025,16	394339,58	2263025,16	Картометрический метод	2,50	—
169	394357,55	2263108,03	394357,55	2263108,03	Картометрический метод	2,50	—
170	394244,99	2263136,58	394245,00	2263136,58	Картометрический метод	2,50	—
171	394228,69	2263104,77	394228,69	2263104,77	Картометрический метод	2,50	—
172	394231,95	2263068,88	394231,95	2263068,88	Картометрический метод	2,50	—
173	394203,41	2263025,64	394203,41	2263025,64	Картометрический метод	2,50	—
174	394260,50	2262984,04	394260,50	2262984,04	Картометрический метод	2,50	—
175	394236,85	2262961,85	394236,85	2262961,85	Картометрический метод	2,50	—
176	394249,40	2262916,05	394249,40	2262916,05	Картометрический метод	2,50	—
177	394235,47	2262802,69	394235,47	2262802,69	Картометрический метод	2,50	—
178	394121,93	2262858,01	394122,42	2262857,91	Картометрический метод	2,50	—
179	394066,68	2262869,26	394066,68	2262869,26	Картометрический метод	2,50	—
180	394006,67	2262880,81	394006,67	2262880,81	Картометрический метод	2,50	—
181	393966,29	2262828,28	393966,29	2262828,28	Картометрический метод	2,50	—
182	393894,35	2262852,40	393894,35	2262852,40	Картометрический метод	2,50	—
183	393872,81	2262797,17	393872,81	2262797,17	Картометрический метод	2,50	—
184	393894,64	2262694,55	393894,64	2262694,55	Картометрический метод	2,50	—
185	393844,55	2262675,94	393844,55	2262675,94	Картометрический метод	2,50	—
186	393863,66	2262602,98	393863,39	2262603,20	Картометрический метод	2,50	—
187	393931,07	2262547,50	393931,07	2262547,50	Картометрический метод	2,50	—

ОПИСАНИЕ МЕСТОПОЛОЖЕНИЯ ГРАНИЦ

станицы Баракаевская Губского сельского поселения Мостовского района Краснодарского края

(наименование объекта, местоположение границ которого описано)

Сведения о местоположении измененных (уточненных) границ объекта

1	2	3	4	5	6	7	8
188	394076,41	2262521,91	394076,41	2262521,91	Картометрический метод	2,50	—
189	394123,52	2262528,64	394123,52	2262528,64	Картометрический метод	2,50	—
190	394285,00	2262488,98	394285,00	2262488,98	Картометрический метод	2,50	—
191	394421,80	2262456,99	394421,80	2262456,99	Картометрический метод	2,50	—
192	394456,70	2262411,41	394456,70	2262411,41	Картометрический метод	2,50	—
193	394608,69	2262375,06	394608,69	2262375,06	Картометрический метод	2,50	—
194	—	—	394691,14	2262341,77	Картометрический метод	2,50	—
195	394702,22	2262337,30	394702,22	2262337,30	Картометрический метод	2,50	—
196	394738,65	2262294,17	394738,65	2262294,17	Картометрический метод	2,50	—
197	394802,10	2262268,35	394802,10	2262268,35	Картометрический метод	2,50	—
198	394794,02	2262151,16	394794,02	2262151,16	Картометрический метод	2,50	—
199	394812,01	2262072,67	394804,34	2262105,19	Картометрический метод	2,50	—
200	394841,09	2261945,79	394840,81	2261946,07	Картометрический метод	2,50	—
201	394761,98	2261813,84	394761,70	2261814,12	Картометрический метод	2,50	—
202	394755,60	2261817,21	394755,66	2261817,30	Картометрический метод	2,50	—
203	394763,38	2261830,27	394763,38	2261830,27	Картометрический метод	2,50	—
204	394757,48	2261833,17	394757,48	2261833,18	Картометрический метод	2,50	—
205	394758,45	2261835,50	394758,44	2261835,50	Картометрический метод	2,50	—
206	394731,13	2261849,34	394731,13	2261849,34	Картометрический метод	2,50	—
207	394722,42	2261834,74	394722,44	2261834,79	Картометрический метод	2,50	—
208	394702,99	2261844,89	394702,71	2261845,17	Картометрический метод	2,50	—
209	394590,59	2261721,48	394590,31	2261721,75	Картометрический метод	2,50	—
210	394445,58	2261703,88	394445,29	2261704,16	Картометрический метод	2,50	—
211	394511,49	2261585,14	394511,21	2261585,41	Картометрический метод	2,50	—

ОПИСАНИЕ МЕСТОПОЛОЖЕНИЯ ГРАНИЦ

станицы Баракаевская Губского сельского поселения Мостовского района Краснодарского края

(наименование объекта, местоположение границ которого описано)

Сведения о местоположении измененных (уточненных) границ объекта

1	2	3	4	5	6	7	8
212	—	—	394389,58	2261492,28	Картометрический метод	2,50	—
213	394322,52	2261439,98	394322,24	2261440,26	Картометрический метод	2,50	—
214	—	—	394361,79	2261198,36	Картометрический метод	2,50	—
215	394362,03	2261198,35	394362,03	2261198,35	Картометрический метод	2,50	—
216	394534,31	2261208,18	394534,31	2261208,18	Картометрический метод	2,50	—
217	394541,17	2261278,01	394541,17	2261278,01	Картометрический метод	2,50	—
218	394553,20	2261315,32	394553,20	2261315,32	Картометрический метод	2,50	—
219	394541,40	2261354,29	394541,40	2261354,29	Картометрический метод	2,50	—
220	394541,93	2261373,24	394541,93	2261373,24	Картометрический метод	2,50	—
221	394550,52	2261396,72	394550,52	2261396,72	Картометрический метод	2,50	—
222	394682,60	2261488,62	394682,60	2261488,62	Картометрический метод	2,50	—
223	394783,44	2261604,23	394783,44	2261604,23	Картометрический метод	2,50	—
224	394820,70	2261700,10	394820,70	2261700,10	Картометрический метод	2,50	—
225	394828,79	2261736,75	394828,79	2261736,75	Картометрический метод	2,50	—
226	394871,26	2261809,99	394871,26	2261809,99	Картометрический метод	2,50	—
227	394931,73	2261870,23	394931,73	2261870,23	Картометрический метод	2,50	—
228	394982,15	2261902,69	394982,15	2261902,69	Картометрический метод	2,50	—
229	395021,08	2261949,03	395021,08	2261949,03	Картометрический метод	2,50	—
230	395147,92	2261894,30	395147,92	2261894,30	Картометрический метод	2,50	—
231	395202,08	2261873,57	395202,08	2261873,57	Картометрический метод	2,50	—
232	395225,35	2261899,24	395225,35	2261899,24	Картометрический метод	2,50	—
233	395186,06	2261927,43	395186,06	2261927,43	Картометрический метод	2,50	—
234	395185,73	2261927,67	395185,73	2261927,67	Картометрический метод	2,50	—
235	395255,27	2261962,48	395255,27	2261962,48	Картометрический метод	2,50	—

ОПИСАНИЕ МЕСТОПОЛОЖЕНИЯ ГРАНИЦ

станицы Баракаевская Губского сельского поселения Мостовского района Краснодарского края

(наименование объекта, местоположение границ которого описано)

Сведения о местоположении измененных (уточненных) границ объекта

1	2	3	4	5	6	7	8
236	395369,23	2261949,45	395369,23	2261949,45	Картометрический метод	2,50	—
237	395384,74	2261935,48	395384,74	2261935,48	Картометрический метод	2,50	—
238	395413,70	2261965,11	395413,70	2261965,11	Картометрический метод	2,50	—
239	395438,12	2261957,45	395438,12	2261957,45	Картометрический метод	2,50	—
240	395438,12	2261957,27	395438,12	2261957,27	Картометрический метод	2,50	—
241	395438,40	2261957,18	395438,40	2261957,18	Картометрический метод	2,50	—
242	395607,28	2262028,58	395607,28	2262028,58	Картометрический метод	2,50	—
243	395686,46	2262035,75	395686,46	2262035,75	Картометрический метод	2,50	—
244	395695,11	2262021,17	395695,11	2262021,17	Картометрический метод	2,50	—
245	395712,93	2262001,50	395712,93	2262001,50	Картометрический метод	2,50	—
246	395752,93	2262079,78	395752,93	2262079,78	Картометрический метод	2,50	—
247	395740,75	2262134,57	395740,75	2262134,57	Картометрический метод	2,50	—
248	395772,69	2262144,31	395772,69	2262144,31	Картометрический метод	2,50	—
249	395812,05	2262156,31	395812,05	2262156,31	Картометрический метод	2,50	—
250	395830,31	2262063,25	395830,31	2262063,25	Картометрический метод	2,50	—
251	395830,31	2262018,01	395830,31	2262018,01	Картометрический метод	2,50	—
252	395805,09	2261985,84	395805,09	2261985,84	Картометрический метод	2,50	—
253	395805,09	2261945,84	395805,09	2261945,84	Картометрический метод	2,50	—
254	395832,04	2261954,53	395832,04	2261954,53	Картометрический метод	2,50	—
255	395920,25	2261949,45	395920,25	2261949,45	Картометрический метод	2,50	—
256	395964,53	2261995,68	395964,53	2261995,68	Картометрический метод	2,50	—
257	396016,44	2262035,14	396016,44	2262035,14	Картометрический метод	2,50	—
258	396090,92	2262028,67	396090,92	2262028,67	Картометрический метод	2,50	—
259	396120,26	2262065,58	396120,26	2262065,58	Картометрический метод	2,50	—

ОПИСАНИЕ МЕСТОПОЛОЖЕНИЯ ГРАНИЦ

станицы Баракаевская Губского сельского поселения Мостовского района Краснодарского края

(наименование объекта, местоположение границ которого описано)

Сведения о местоположении измененных (уточненных) границ объекта

1	2	3	4	5	6	7	8
260	396163,94	2262051,08	396163,94	2262051,08	Картометрический метод	2,50	—
261	396245,19	2261992,28	396245,18	2261992,28	Картометрический метод	2,50	—
262	396258,79	2262006,80	396258,78	2262006,80	Картометрический метод	2,50	—
263	396375,99	2262117,93	396375,99	2262117,93	Картометрический метод	2,50	—
264	396402,35	2262111,14	396402,34	2262111,14	Картометрический метод	2,50	—
265	396441,19	2262140,90	396441,19	2262140,90	Картометрический метод	2,50	—
1	396451,19	2262145,52	396451,19	2262145,52	Картометрический метод	2,50	—

3. Сведения о характерных точках части (частей) границы объекта

Часть № —

Обозначение характерных точек границ	Существующие координаты, м		Измененные (уточненные) координаты, м		Метод определения координат характерной точки	Средняя квадратическая погрешность положения характерной точки (M_t), м	Описание обозначения точки на местности (при наличии)
	X	Y	X	Y			
1	2	3	4	5	6	7	8
—	—	—	—	—	—	—	—

ОПИСАНИЕ МЕСТОПОЛОЖЕНИЯ ГРАНИЦ

станицы Баракаевская Губского сельского поселения Мостовского района Краснодарского края

(наименование объекта, местоположение границ которого описано)

План границ объекта

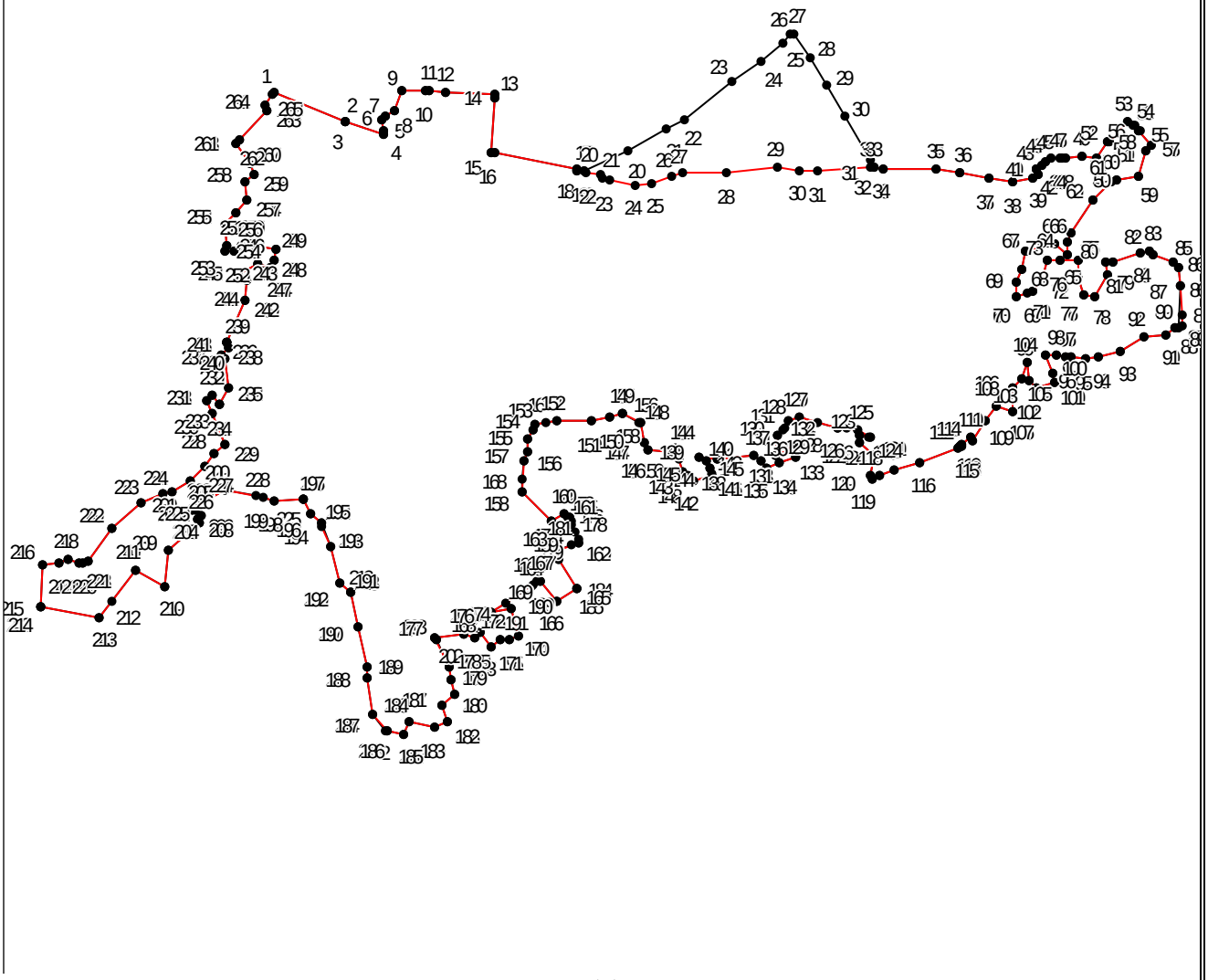

Масштаб 1: 28000

Используемые условные знаки и обозначения:

–планируемая граница населенного пункта,

– установленная граница населенного пункта,

– характерная точка границы населенного пункта.

ОПИСАНИЕ МЕСТОПОЛОЖЕНИЯ ГРАНИЦ

станицы Хамкетинская Губского сельского поселения Мостовского района Краснодарского края

(наименование объекта, местоположение границ которого описано (далее - объект)

ОПИСАНИЕ МЕСТОПОЛОЖЕНИЯ ГРАНИЦ

станицы Хамкетинская Губского сельского поселения Мостовского района Краснодарского края

(наименование объекта, местоположение границ которого описано)

№ п/п	Содержание	Номера листов
1	**2**	**3**
1	Сведения об объекте	3
2	Сведения о местоположении границ объекта	4
3	Сведения о местоположении измененных (уточненных) границ объекта	5
4	План границ	14

ОПИСАНИЕ МЕСТОПОЛОЖЕНИЯ ГРАНИЦ

станицы Хамкетинская Губского сельского поселения Мостовского района Краснодарского края

(наименование объекта, местоположение границ которого описано)

Сведения об объекте

№ п/п	Характеристики объекта	Описание характеристик
1	2	3
1	Местоположение объекта	Краснодарский край, Мостовский р-н, ст-ца Хамкетинская
2	Площадь объекта ± величина погрешности определения площади (**Р ± ΔР**)	6426168±22181 кв.м
3	Иные характеристики объекта	—

ОПИСАНИЕ МЕСТОПОЛОЖЕНИЯ ГРАНИЦ

станицы Хамкетинская Губского сельского поселения Мостовского района Краснодарского края

(наименование объекта, местоположение границ которого описано)

Сведения о местоположении границ объекта

1. Система координат —

2. Сведения о характерных точках границ объекта

Обозначение характерных точек границ	Координаты, м		Метод определения координат характерной точки	Средняя квадратическая погрешность положения характерной точки (M_t), м	Описание обозначения точки на местности (при наличии)
	X	Y			
1	2	3	4	5	6
—	—	—	—	—	—

3. Сведения о характерных точках части (частей) границы объекта

Обозначение характерных точек части границы	Координаты, м		Метод определения координат характерной точки	Средняя квадратическая погрешность положения характерной точки (M_t), м	Описание обозначения точки на местности (при наличии)
	X	Y			
1	2	3	4	5	6
Часть № —					
—	—	—	—	—	—

ОПИСАНИЕ МЕСТОПОЛОЖЕНИЯ ГРАНИЦ

станицы Хамкетинская Губского сельского поселения Мостовского района Краснодарского края

(наименование объекта, местоположение границ которого описано)

Сведения о местоположении измененных (уточненных) границ объекта

1. Система координат *МСК 23, зона 2*

2. Сведения о характерных точках границ объекта

Обозначение характерных точек границ	Существующие координаты, м		Измененные (уточненные) координаты, м		Метод определения координат характерной точки	Средняя квадратическая погрешность положения характерной точки (M_t), м	Описание обозначения точки на местности (при наличии)
	X	Y	X	Y			
1	2	3	4	5	6	7	8
1	—	—	404210,44	2260756,33	Картометрический метод	2,50	—
2	—	—	404262,48	2260807,70	Картометрический метод	2,50	—
3	—	—	404340,09	2260858,98	Картометрический метод	2,50	—
4	—	—	404396,36	2260892,06	Картометрический метод	2,50	—
5	—	—	404501,22	2260950,64	Картометрический метод	2,50	—
6	—	—	404569,58	2260984,23	Картометрический метод	2,50	—
7	—	—	404558,40	2261194,91	Картометрический метод	2,50	—
8	—	—	404531,59	2261211,45	Картометрический метод	2,50	—
9	—	—	404524,37	2261216,39	Картометрический метод	2,50	—
10	—	—	404506,04	2261230,92	Картометрический метод	2,50	—
11	—	—	404485,31	2261244,71	Картометрический метод	2,50	—
12	—	—	404467,56	2261255,17	Картометрический метод	2,50	—
13	—	—	404453,45	2261262,91	Картометрический метод	2,50	—
14	—	—	404440,13	2261274,51	Картометрический метод	2,50	—
15	—	—	404425,32	2261285,91	Картометрический метод	2,50	—
16	—	—	404412,40	2261296,92	Картометрический метод	2,50	—
17	—	—	404369,85	2261348,21	Картометрический метод	2,50	—
18	—	—	404364,92	2261365,31	Картометрический метод	2,50	—
19	—	—	404345,92	2261387,72	Картометрический метод	2,50	—

ОПИСАНИЕ МЕСТОПОЛОЖЕНИЯ ГРАНИЦ

станицы Хамкетинская Губского сельского поселения Мостовского района Краснодарского края

(наименование объекта, местоположение границ которого описано)

Сведения о местоположении измененных (уточненных) границ объекта

1	2	3	4	5	6	7	8
20	—	—	404335,66	2261391,52	Картометрический метод	2,50	—
21	—	—	404314,39	2261416,97	Картометрический метод	2,50	—
22	—	—	404280,20	2261481,19	Картометрический метод	2,50	—
23	—	—	404125,50	2261647,81	Картометрический метод	2,50	—
24	—	—	403829,58	2261869,23	Картометрический метод	2,50	—
25	—	—	403697,19	2262115,59	Картометрический метод	2,50	—
26	—	—	403714,05	2262219,38	Картометрический метод	2,50	—
27	—	—	403651,22	2262342,46	Картометрический метод	2,50	—
28	—	—	403537,53	2262342,95	Картометрический метод	2,50	—
29	—	—	403431,95	2262237,29	Картометрический метод	2,50	—
30	—	—	403392,37	2262332,69	Картометрический метод	2,50	—
31	—	—	403327,96	2262474,20	Картометрический метод	2,50	—
32	—	—	403176,96	2262614,56	Картометрический метод	2,50	—
33	—	—	403077,83	2262847,98	Картометрический метод	2,50	—
34	—	—	402940,57	2262995,96	Картометрический метод	2,50	—
35	—	—	402898,80	2263144,12	Картометрический метод	2,50	—
36	—	—	402738,00	2263392,20	Картометрический метод	2,50	—
37	—	—	402522,92	2263231,34	Картометрический метод	2,50	—
38	—	—	402588,02	2263481,46	Картометрический метод	2,50	—
39	—	—	402586,76	2263498,37	Картометрический метод	2,50	—
40	—	—	402584,48	2263540,16	Картометрический метод	2,50	—
41	—	—	402579,16	2263574,73	Картометрический метод	2,50	—
42	—	—	402583,72	2263592,96	Картометрический метод	2,50	—
43	—	—	402599,68	2263605,50	Картометрический метод	2,50	—

ОПИСАНИЕ МЕСТОПОЛОЖЕНИЯ ГРАНИЦ

станицы Хамкетинская Губского сельского поселения Мостовского района Краснодарского края

(наименование объекта, местоположение границ которого описано)

Сведения о местоположении измененных (уточненных) границ объекта

1	2	3	4	5	6	7	8
44	—	—	402625,51	2263640,83	Картометрический метод	2,50	—
45	—	—	402643,36	2263665,52	Картометрический метод	2,50	—
46	—	—	402654,76	2263683,00	Картометрический метод	2,50	—
47	—	—	402663,12	2263705,79	Картометрический метод	2,50	—
48	—	—	402665,40	2263723,26	Картометрический метод	2,50	—
49	—	—	402666,32	2263739,14	Картометрический метод	2,50	—
50	—	—	402695,37	2263806,98	Картометрический метод	2,50	—
51	—	—	402605,10	2263976,49	Картометрический метод	2,50	—
52	—	—	402404,15	2264190,90	Картометрический метод	2,50	—
53	—	—	402227,12	2264094,42	Картометрический метод	2,50	—
54	—	—	402241,29	2263938,34	Картометрический метод	2,50	—
55	—	—	401886,68	2263881,58	Картометрический метод	2,50	—
56	—	—	401582,15	2263509,77	Картометрический метод	2,50	—
57	—	—	401507,25	2263496,53	Картометрический метод	2,50	—
58	—	—	401503,51	2263457,27	Картометрический метод	2,50	—
59	—	—	401495,96	2263428,14	Картометрический метод	2,50	—
60	—	—	401469,66	2263346,25	Картометрический метод	2,50	—
61	—	—	401468,95	2263328,31	Картометрический метод	2,50	—
62	—	—	401469,08	2263316,27	Картометрический метод	2,50	—
63	—	—	401476,51	2263302,85	Картометрический метод	2,50	—
64	—	—	401565,09	2263190,44	Картометрический метод	2,50	—
65	—	—	401575,09	2263174,07	Картометрический метод	2,50	—
66	—	—	401595,66	2263093,88	Картометрический метод	2,50	—
67	—	—	401616,97	2263005,51	Картометрический метод	2,50	—

ОПИСАНИЕ МЕСТОПОЛОЖЕНИЯ ГРАНИЦ

станицы Хамкетинская Губского сельского поселения Мостовского района Краснодарского края

(наименование объекта, местоположение границ которого описано)

Сведения о местоположении измененных (уточненных) границ объекта

1	2	3	4	5	6	7	8
68	—	—	401623,99	2262983,91	Картометрический метод	2,50	—
69	—	—	401662,19	2262884,06	Картометрический метод	2,50	—
70	—	—	401652,91	2262872,70	Картометрический метод	2,50	—
71	—	—	401667,41	2262832,42	Картометрический метод	2,50	—
72	—	—	401688,01	2262793,99	Картометрический метод	2,50	—
73	—	—	401729,22	2262730,04	Картометрический метод	2,50	—
74	—	—	401732,77	2262708,59	Картометрический метод	2,50	—
75	—	—	401683,39	2262675,15	Картометрический метод	2,50	—
76	—	—	401652,64	2262666,94	Картометрический метод	2,50	—
77	—	—	401556,04	2262664,45	Картометрический метод	2,50	—
78	—	—	401516,07	2262622,55	Картометрический метод	2,50	—
79	—	—	401490,62	2262628,59	Картометрический метод	2,50	—
80	—	—	401469,72	2262605,16	Картометрический метод	2,50	—
81	—	—	401451,86	2262549,73	Картометрический метод	2,50	—
82	—	—	401453,01	2262548,08	Картометрический метод	2,50	—
83	—	—	401516,42	2262528,13	Картометрический метод	2,50	—
84	—	—	401455,52	2262413,09	Картометрический метод	2,50	—
85	—	—	401402,26	2262302,23	Картометрический метод	2,50	—
86	—	—	401371,18	2262237,54	Картометрический метод	2,50	—
87	—	—	401346,82	2262163,71	Картометрический метод	2,50	—
88	—	—	401233,81	2262094,44	Картометрический метод	2,50	—
89	—	—	401147,75	2262057,72	Картометрический метод	2,50	—
90	—	—	401134,40	2262129,89	Картометрический метод	2,50	—
91	—	—	401098,12	2262088,17	Картометрический метод	2,50	—

ОПИСАНИЕ МЕСТОПОЛОЖЕНИЯ ГРАНИЦ

станицы Хамкетинская Губского сельского поселения Мостовского района Краснодарского края

(наименование объекта, местоположение границ которого описано)

Сведения о местоположении измененных (уточненных) границ объекта

1	2	3	4	5	6	7	8
92	—	—	401065,97	2262009,49	Картометрический метод	2,50	—
93	—	—	401056,80	2261924,82	Картометрический метод	2,50	—
94	—	—	401101,83	2261901,87	Картометрический метод	2,50	—
95	—	—	401125,61	2261885,61	Картометрический метод	2,50	—
96	—	—	401097,25	2261797,60	Картометрический метод	2,50	—
97	—	—	401058,80	2261757,47	Картометрический метод	2,50	—
98	—	—	401039,20	2261701,57	Картометрический метод	2,50	—
99	—	—	401039,20	2261636,08	Картометрический метод	2,50	—
100	—	—	401039,36	2261624,28	Картометрический метод	2,50	—
101	—	—	401091,07	2261640,21	Картометрический метод	2,50	—
102	—	—	401130,49	2261620,94	Картометрический метод	2,50	—
103	—	—	401154,06	2261641,15	Картометрический метод	2,50	—
104	—	—	401543,88	2261726,21	Картометрический метод	2,50	—
105	—	—	401575,93	2261709,53	Картометрический метод	2,50	—
106	—	—	401891,55	2261354,96	Картометрический метод	2,50	—
107	—	—	401934,56	2261306,65	Картометрический метод	2,50	—
108	—	—	401928,72	2261293,80	Картометрический метод	2,50	—
109	—	—	401899,93	2261230,42	Картометрический метод	2,50	—
110	—	—	401862,64	2261219,62	Картометрический метод	2,50	—
111	—	—	401858,41	2261205,39	Картометрический метод	2,50	—
112	—	—	401863,98	2261151,29	Картометрический метод	2,50	—
113	—	—	401805,12	2261021,67	Картометрический метод	2,50	—
114	—	—	401829,74	2260999,80	Картометрический метод	2,50	—
115	—	—	401895,97	2260976,65	Картометрический метод	2,50	—

ОПИСАНИЕ МЕСТОПОЛОЖЕНИЯ ГРАНИЦ

станицы Хамкетинская Губского сельского поселения Мостовского района Краснодарского края

(наименование объекта, местоположение границ которого описано)

Сведения о местоположении измененных (уточненных) границ объекта

1	2	3	4	5	6	7	8
116	—	—	401903,62	2260971,56	Картометрический метод	2,50	—
117	—	—	401937,79	2260933,49	Картометрический метод	2,50	—
118	—	—	401963,62	2260931,69	Картометрический метод	2,50	—
119	—	—	401970,93	2260926,82	Картометрический метод	2,50	—
120	—	—	401928,27	2260922,45	Картометрический метод	2,50	—
121	—	—	401908,43	2260896,80	Картометрический метод	2,50	—
122	—	—	401918,85	2260898,19	Картометрический метод	2,50	—
123	—	—	401933,66	2260903,12	Картометрический метод	2,50	—
124	—	—	401952,28	2260900,85	Картометрический метод	2,50	—
125	—	—	402023,32	2260871,97	Картометрический метод	2,50	—
126	—	—	402041,93	2260865,90	Картометрический метод	2,50	—
127	—	—	402057,13	2260861,72	Картометрический метод	2,50	—
128	—	—	402047,66	2260845,49	Картометрический метод	2,50	—
129	—	—	402029,32	2260826,28	Картометрический метод	2,50	—
130	—	—	402037,43	2260816,47	Картометрический метод	2,50	—
131	—	—	402087,87	2260790,20	Картометрический метод	2,50	—
132	—	—	402111,51	2260782,69	Картометрический метод	2,50	—
133	—	—	402127,89	2260788,63	Картометрический метод	2,50	—
134	—	—	402197,65	2260735,00	Картометрический метод	2,50	—
135	—	—	402239,40	2260695,02	Картометрический метод	2,50	—
136	—	—	402265,28	2260659,32	Картометрический метод	2,50	—
137	—	—	402242,01	2260648,17	Картометрический метод	2,50	—
138	—	—	402211,23	2260641,02	Картометрический метод	2,50	—
139	—	—	402213,71	2260627,19	Картометрический метод	2,50	—

ОПИСАНИЕ МЕСТОПОЛОЖЕНИЯ ГРАНИЦ

станицы Хамкетинская Губского сельского поселения Мостовского района Краснодарского края

(наименование объекта, местоположение границ которого описано)

Сведения о местоположении измененных (уточненных) границ объекта

1	2	3	4	5	6	7	8
140	—	—	402225,73	2260620,11	Картометрический метод	2,50	—
141	—	—	402280,99	2260635,87	Картометрический метод	2,50	—
142	—	—	402304,27	2260592,66	Картометрический метод	2,50	—
143	—	—	402288,03	2260557,65	Картометрический метод	2,50	—
144	—	—	402280,81	2260544,57	Картометрический метод	2,50	—
145	—	—	402282,35	2260528,37	Картометрический метод	2,50	—
146	—	—	402295,18	2260506,85	Картометрический метод	2,50	—
147	—	—	402313,99	2260503,22	Картометрический метод	2,50	—
148	—	—	402339,94	2260493,87	Картометрический метод	2,50	—
149	—	—	402350,28	2260497,40	Картометрический метод	2,50	—
150	—	—	402392,95	2260483,35	Картометрический метод	2,50	—
151	—	—	402406,62	2260470,81	Картометрический метод	2,50	—
152	—	—	402402,82	2260437,00	Картометрический метод	2,50	—
153	—	—	402401,68	2260421,81	Картометрический метод	2,50	—
154	—	—	402402,82	2260383,44	Картометрический метод	2,50	—
155	—	—	402400,16	2260357,23	Картометрический метод	2,50	—
156	—	—	402397,88	2260333,29	Картометрический метод	2,50	—
157	—	—	402388,87	2260312,00	Картометрический метод	2,50	—
158	—	—	402378,15	2260293,44	Картометрический метод	2,50	—
159	—	—	402450,64	2260291,68	Картометрический метод	2,50	—
160	—	—	402479,02	2260292,62	Картометрический метод	2,50	—
161	—	—	402508,68	2260301,03	Картометрический метод	2,50	—
162	—	—	402529,88	2260303,56	Картометрический метод	2,50	—
163	—	—	402547,68	2260304,56	Картометрический метод	2,50	—

ОПИСАНИЕ МЕСТОПОЛОЖЕНИЯ ГРАНИЦ

станицы Хамкетинская Губского сельского поселения Мостовского района Краснодарского края

(наименование объекта, местоположение границ которого описано)

Сведения о местоположении измененных (уточненных) границ объекта

1	2	3	4	5	6	7	8
164	—	—	402559,31	2260314,67	Картометрический метод	2,50	—
165	—	—	402566,91	2260362,08	Картометрический метод	2,50	—
166	—	—	402585,16	2260390,92	Картометрический метод	2,50	—
167	—	—	402655,60	2260405,82	Картометрический метод	2,50	—
168	—	—	402693,29	2260392,27	Картометрический метод	2,50	—
169	—	—	402822,31	2260541,25	Картометрический метод	2,50	—
170	—	—	402864,55	2260530,49	Картометрический метод	2,50	—
171	—	—	402884,58	2260521,73	Картометрический метод	2,50	—
172	—	—	403107,57	2260591,91	Картометрический метод	2,50	—
173	—	—	403163,93	2260628,98	Картометрический метод	2,50	—
174	—	—	403334,90	2260668,32	Картометрический метод	2,50	—
175	—	—	403708,63	2260707,66	Картометрический метод	2,50	—
176	—	—	403770,44	2260832,28	Картометрический метод	2,50	—
177	—	—	403801,84	2260851,39	Картометрический метод	2,50	—
178	—	—	403840,52	2260847,75	Картометрический метод	2,50	—
179	—	—	403884,20	2260823,17	Картометрический метод	2,50	—
180	—	—	404006,87	2260860,27	Картометрический метод	2,50	—
181	—	—	404022,58	2260952,12	Картометрический метод	2,50	—
182	—	—	404048,15	2260937,84	Картометрический метод	2,50	—
183	—	—	404156,11	2260877,54	Картометрический метод	2,50	—
184	—	—	404149,62	2260862,77	Картометрический метод	2,50	—
185	—	—	404121,95	2260799,84	Картометрический метод	2,50	—
186	—	—	404142,73	2260777,66	Картометрический метод	2,50	—
187	—	—	404145,24	2260774,98	Картометрический метод	2,50	—

ОПИСАНИЕ МЕСТОПОЛОЖЕНИЯ ГРАНИЦ

станицы Хамкетинская Губского сельского поселения Мостовского района Краснодарского края

(наименование объекта, местоположение границ которого описано)

Сведения о местоположении измененных (уточненных) границ объекта

1	2	3	4	5	6	7	8
188	—	—	404174,74	2260779,64	Картометрический метод	2,50	—
1	—	—	404210,44	2260756,33	Картометрический метод	2,50	—

3. Сведения о характерных точках части (частей) границы объекта

Часть № —

Обозначение характерных точек границ	Существующие координаты, м		Измененные (уточненные) координаты, м		Метод определения координат характерной точки	Средняя квадратическая погрешность положения характерной точки (M_t), м	Описание обозначения точки на местности (при наличии)
	X	Y	X	Y			
1	2	3	4	5	6	7	8
—	—	—	—	—	—	—	—

ОПИСАНИЕ МЕСТОПОЛОЖЕНИЯ ГРАНИЦ

станицы Хамкетинская Губского сельского поселения Мостовского района Краснодарского края

(наименование объекта, местоположение границ которого описано)

План границ объекта

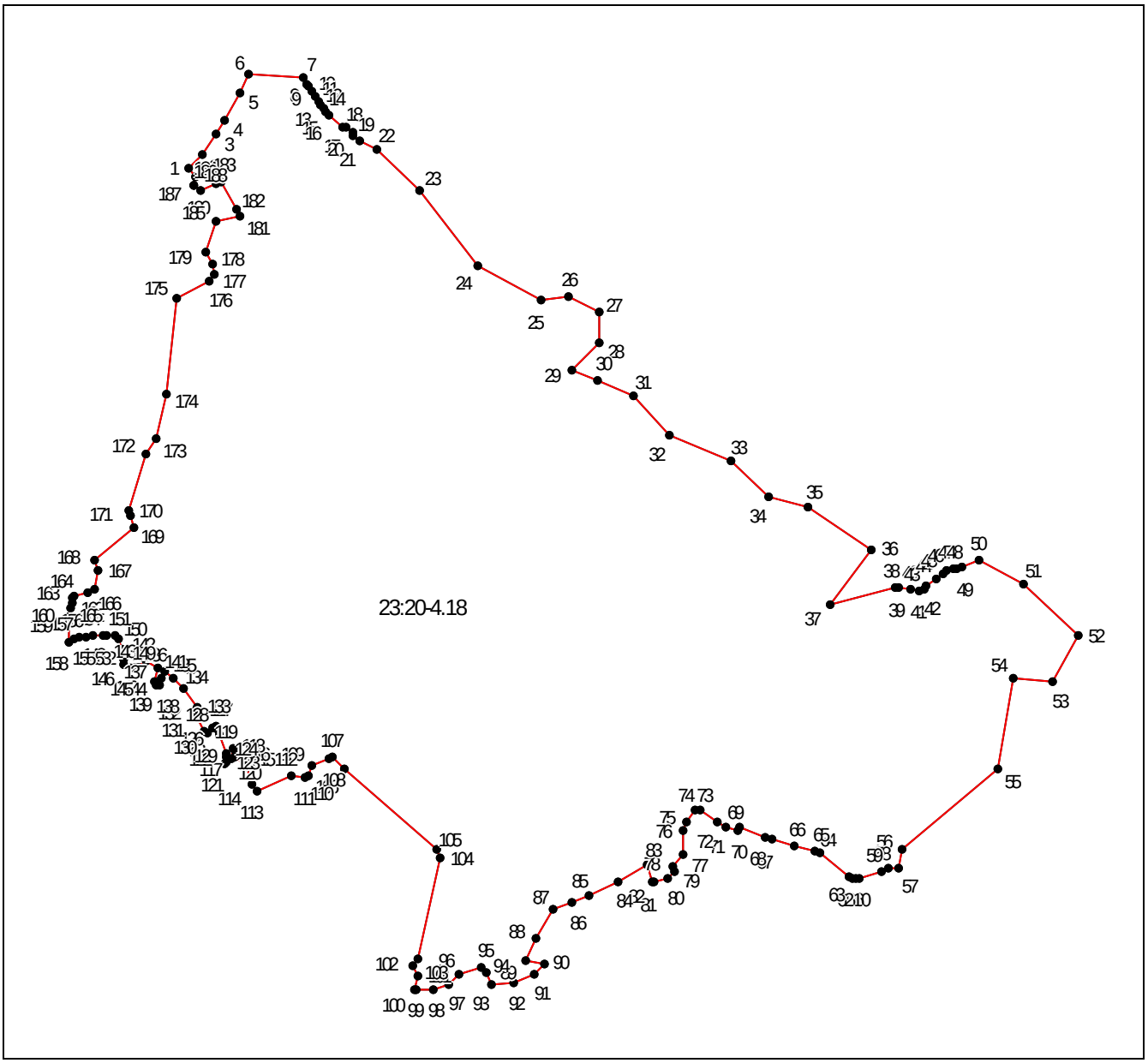

Масштаб 1: 25000

Используемые условные знаки и обозначения:

–планируемая граница населенного пункта,

– установленная граница населенного пункта,

– характерная точка границы населенного пункта.

ОПИСАНИЕ МЕСТОПОЛОЖЕНИЯ ГРАНИЦ

станицы Губская Губского сельского поселения Мостовского района Краснодарского края

(наименование объекта, местоположение границ которого описано (далее - объект)

ОПИСАНИЕ МЕСТОПОЛОЖЕНИЯ ГРАНИЦ

Граница станицы Губская Губского сельского поселения Мостовского района Краснодарского края

(наименование объекта, местоположение границ которого описано)

№ п/п	Содержание	Номера листов
1	**2**	**3**
1	Сведения об объекте	3
2	Сведения о местоположении границ объекта	4
3	Сведения о местоположении измененных (уточненных) границ объекта	5
4	План границ	38

ОПИСАНИЕ МЕСТОПОЛОЖЕНИЯ ГРАНИЦ

Граница станицы Губская Губского сельского поселения Мостовского района Краснодарского края

(наименование объекта, местоположение границ которого описано)

Сведения об объекте

№ п/п	Характеристики объекта	Описание характеристик
1	2	3
1	Местоположение объекта	Краснодарский край, Мостовский р-н, ст-ца Губская
2	Площадь объекта ± величина погрешности определения площади (**Р ± ΔР**)	10019204±27696 кв.м
3	Иные характеристики объекта	—

ОПИСАНИЕ МЕСТОПОЛОЖЕНИЯ ГРАНИЦ

Граница станицы Губская Губского сельского поселения Мостовского района Краснодарского края

(наименование объекта, местоположение границ которого описано)

Сведения о местоположении границ объекта

1. Система координат —

2. Сведения о характерных точках границ объекта

Обозначение характерных точек границ	Координаты, м		Метод определения координат характерной точки	Средняя квадратическая погрешность положения характерной точки (M_t), м	Описание обозначения точки на местности (при наличии)
	X	Y			
1	2	3	4	5	6
—	—	—	—	—	—

3. Сведения о характерных точках части (частей) границы объекта

Обозначение характерных точек части границы	Координаты, м		Метод определения координат характерной точки	Средняя квадратическая погрешность положения характерной точки (M_t), м	Описание обозначения точки на местности (при наличии)
	X	Y			
1	2	3	4	5	6
Часть № —					
—	—	—	—	—	—

ОПИСАНИЕ МЕСТОПОЛОЖЕНИЯ ГРАНИЦ

Граница станицы Губская Губского сельского поселения Мостовского района Краснодарского края

(наименование объекта, местоположение границ которого описано)

Сведения о местоположении измененных (уточненных) границ объекта

1. Система координат *МСК 23, зона 2*

2. Сведения о характерных точках границ объекта

Обозначение характерных точек границ	Существующие координаты, м		Измененные (уточненные) координаты, м		Метод определения координат характерной точки	Средняя квадратическая погрешность положения характерной точки (M_t), м	Описание обозначения точки на местности (при наличии)
	X	Y	X	Y			
1	2	3	4	5	6	7	8
1	399066,36	2270001,50	399066,36	2270001,50	Картометрический метод	2,50	—
2	—	—	399064,28	2270006,11	Картометрический метод	2,50	—
3	—	—	399043,96	2270051,07	Картометрический метод	2,50	—
4	—	—	399021,11	2270097,72	Картометрический метод	2,50	—
5	—	—	399003,17	2270119,76	Картометрический метод	2,50	—
6	—	—	398978,36	2270131,51	Картометрический метод	2,50	—
7	—	—	398949,89	2270136,13	Картометрический метод	2,50	—
8	—	—	398901,02	2270134,00	Картометрический метод	2,50	—
9	—	—	398836,22	2270121,03	Картометрический метод	2,50	—
10	—	—	398647,66	2270080,81	Картометрический метод	2,50	—
11	—	—	398487,66	2270058,78	Картометрический метод	2,50	—
12	—	—	398460,87	2270061,68	Картометрический метод	2,50	—
13	—	—	398435,61	2270068,81	Картометрический метод	2,50	—
14	—	—	398423,89	2270077,90	Картометрический метод	2,50	—
15	—	—	398413,22	2270087,76	Картометрический метод	2,50	—
16	—	—	398411,23	2270163,50	Картометрический метод	2,50	—
17	—	—	398414,12	2270207,59	Картометрический метод	2,50	—
18	—	—	398387,36	2270393,42	Картометрический метод	2,50	—
19	—	—	398334,76	2270746,04	Картометрический метод	2,50	—

ОПИСАНИЕ МЕСТОПОЛОЖЕНИЯ ГРАНИЦ

Граница станицы Губская Губского сельского поселения Мостовского района Краснодарского края

(наименование объекта, местоположение границ которого описано)

Сведения о местоположении измененных (уточненных) границ объекта

1	2	3	4	5	6	7	8
20	—	—	398308,67	2270914,34	Картометрический метод	2,50	—
21	—	—	398272,48	2271114,35	Картометрический метод	2,50	—
22	—	—	398271,17	2271121,56	Картометрический метод	2,50	—
23	—	—	398239,18	2271285,64	Картометрический метод	2,50	—
24	—	—	398204,88	2271464,66	Картометрический метод	2,50	—
25	—	—	398174,19	2271628,96	Картометрический метод	2,50	—
26	—	—	398151,96	2271761,89	Картометрический метод	2,50	—
27	—	—	398144,61	2271802,70	Картометрический метод	2,50	—
28	—	—	398141,67	2271802,08	Картометрический метод	2,50	—
29	—	—	398140,21	2271808,92	Картометрический метод	2,50	—
30	—	—	398143,13	2271809,59	Картометрический метод	2,50	—
31	—	—	398118,99	2271931,45	Картометрический метод	2,50	—
32	—	—	398077,09	2272119,66	Картометрический метод	2,50	—
33	—	—	398049,36	2272309,26	Картометрический метод	2,50	—
34	—	—	398049,26	2272309,97	Картометрический метод	2,50	—
35	—	—	398030,65	2272427,99	Картометрический метод	2,50	—
36	—	—	398039,94	2272466,85	Картометрический метод	2,50	—
37	—	—	398072,95	2272542,63	Картометрический метод	2,50	—
38	—	—	398073,43	2272543,62	Картометрический метод	2,50	—
39	—	—	398182,17	2272767,22	Картометрический метод	2,50	—
40	—	—	398245,05	2272902,60	Картометрический метод	2,50	—
41	—	—	398416,73	2273203,22	Картометрический метод	2,50	—
42	—	—	398490,24	2273330,62	Картометрический метод	2,50	—
43	—	—	398588,61	2273498,27	Картометрический метод	2,50	—

ОПИСАНИЕ МЕСТОПОЛОЖЕНИЯ ГРАНИЦ

Граница станицы Губская Губского сельского поселения Мостовского района Краснодарского края

(наименование объекта, местоположение границ которого описано)

Сведения о местоположении измененных (уточненных) границ объекта

1	2	3	4	5	6	7	8
44	—	—	398657,17	2273621,24	Картометрический метод	2,50	—
45	—	—	398806,75	2273888,74	Картометрический метод	2,50	—
46	—	—	398964,93	2274191,50	Картометрический метод	2,50	—
47	—	—	398967,75	2274196,96	Картометрический метод	2,50	—
48	—	—	398994,59	2274248,78	Картометрический метод	2,50	—
49	—	—	399020,26	2274298,38	Картометрический метод	2,50	—
50	—	—	399029,78	2274316,78	Картометрический метод	2,50	—
51	—	—	399067,74	2274371,91	Картометрический метод	2,50	—
52	—	—	399091,53	2274401,40	Картометрический метод	2,50	—
53	—	—	399327,71	2274668,21	Картометрический метод	2,50	—
54	399494,30	2274854,98	399494,30	2274854,98	Картометрический метод	2,50	—
55	399526,46	2274891,13	399526,46	2274891,13	Картометрический метод	2,50	—
56	399555,16	2274919,59	399555,16	2274919,59	Картометрический метод	2,50	—
57	399576,20	2274938,98	399576,20	2274938,98	Картометрический метод	2,50	—
58	399599,60	2274978,38	399599,60	2274978,38	Картометрический метод	2,50	—
59	399558,56	2275064,35	399558,56	2275064,35	Картометрический метод	2,50	—
60	399451,72	2275237,29	399451,72	2275237,29	Картометрический метод	2,50	—
61	399412,35	2275247,15	399412,35	2275247,15	Картометрический метод	2,50	—
62	399369,10	2275250,40	399369,10	2275250,40	Картометрический метод	2,50	—
63	399216,60	2275091,30	399216,60	2275091,30	Картометрический метод	2,50	—
64	399037,00	2275095,10	399037,00	2275095,10	Картометрический метод	2,50	—
65	399004,50	2275106,09	399004,50	2275106,10	Картометрический метод	2,50	—
66	399000,40	2275149,00	399000,40	2275149,00	Картометрический метод	2,50	—
67	398977,61	2275154,39	398977,60	2275154,40	Картометрический метод	2,50	—

ОПИСАНИЕ МЕСТОПОЛОЖЕНИЯ ГРАНИЦ

Граница станицы Губская Губского сельского поселения Мостовского района Краснодарского края

(наименование объекта, местоположение границ которого описано)

Сведения о местоположении измененных (уточненных) границ объекта

1	2	3	4	5	6	7	8
68	398981,35	2275229,75	398981,35	2275229,75	Картометрический метод	2,50	—
69	398966,59	2275259,27	398966,59	2275259,27	Картометрический метод	2,50	—
70	398951,82	2275263,30	398951,82	2275263,30	Картометрический метод	2,50	—
71	398902,17	2275190,83	398902,17	2275190,83	Картометрический метод	2,50	—
72	398767,13	2275155,76	398767,13	2275155,76	Картометрический метод	2,50	—
73	398734,80	2275161,67	398734,80	2275161,67	Картометрический метод	2,50	—
74	398663,33	2275182,71	398663,33	2275182,71	Картометрический метод	2,50	—
75	398640,21	2275167,77	398640,22	2275167,78	Картометрический метод	2,50	—
76	398603,80	2275124,52	398603,80	2275124,52	Картометрический метод	2,50	—
77	398562,76	2275113,44	398562,76	2275113,43	Картометрический метод	2,50	—
78	398564,62	2275093,03	398564,62	2275093,04	Картометрический метод	2,50	—
79	398567,01	2275078,46	398567,02	2275078,45	Картометрический метод	2,50	—
80	398573,91	2275076,44	398573,91	2275076,44	Картометрический метод	2,50	—
81	398598,78	2275056,32	398598,78	2275056,32	Картометрический метод	2,50	—
82	398633,55	2275028,20	398633,55	2275028,20	Картометрический метод	2,50	—
83	398593,21	2274972,93	398593,21	2274972,93	Картометрический метод	2,50	—
84	398551,10	2274907,15	398551,10	2274907,15	Картометрический метод	2,50	—
85	398494,68	2274884,09	398494,68	2274884,09	Картометрический метод	2,50	—
86	398291,33	2274844,13	398291,33	2274844,13	Картометрический метод	2,50	—
87	398225,96	2274866,43	398225,96	2274866,43	Картометрический метод	2,50	—
88	398217,24	2274870,02	398217,24	2274870,02	Картометрический метод	2,50	—
89	398188,53	2274858,74	398188,53	2274858,74	Картометрический метод	2,50	—
90	398157,25	2274840,80	398157,25	2274840,80	Картометрический метод	2,50	—
91	398140,84	2274820,80	398140,84	2274820,80	Картометрический метод	2,50	—

ОПИСАНИЕ МЕСТОПОЛОЖЕНИЯ ГРАНИЦ

Граница станицы Губская Губского сельского поселения Мостовского района Краснодарского края

(наименование объекта, местоположение границ которого описано)

Сведения о местоположении измененных (уточненных) границ объекта

1	2	3	4	5	6	7	8
92	398129,05	2274793,63	398129,05	2274793,63	Картометрический метод	2,50	—
93	398118,28	2274735,95	398118,28	2274735,95	Картометрический метод	2,50	—
94	398114,05	2274719,54	398114,05	2274719,54	Картометрический метод	2,50	—
95	398105,85	2274689,54	398105,85	2274689,54	Картометрический метод	2,50	—
96	398085,34	2274655,45	398085,34	2274655,45	Картометрический метод	2,50	—
97	398050,99	2274634,94	398050,99	2274634,94	Картометрический метод	2,50	—
98	398024,84	2274618,02	398024,84	2274618,02	Картометрический метод	2,50	—
99	397997,15	2274591,87	397997,15	2274591,87	Картометрический метод	2,50	—
100	397940,24	2274534,96	397940,24	2274534,96	Картометрический метод	2,50	—
101	397915,12	2274510,86	397915,12	2274510,86	Картометрический метод	2,50	—
102	397883,33	2274494,45	397883,33	2274494,45	Картометрический метод	2,50	—
103	397864,87	2274494,20	397864,87	2274494,20	Картометрический метод	2,50	—
104	397842,31	2274499,32	397842,31	2274499,32	Картометрический метод	2,50	—
105	397832,70	2274519,32	397832,70	2274519,32	Картометрический метод	2,50	—
106	397823,47	2274552,13	397823,47	2274552,13	Картометрический метод	2,50	—
107	397820,39	2274575,21	397820,39	2274575,21	Картометрический метод	2,50	—
108	397797,32	2274570,59	397797,32	2274570,59	Картометрический метод	2,50	—
109	397754,25	2274557,77	397754,25	2274557,77	Картометрический метод	2,50	—
110	397719,90	2274548,03	397719,90	2274548,03	Картометрический метод	2,50	—
111	397691,70	2274545,98	397691,70	2274545,98	Картометрический метод	2,50	—
112	397667,60	2274561,88	397667,60	2274561,88	Картометрический метод	2,50	—
113	397657,34	2274565,46	397657,34	2274565,46	Картометрический метод	2,50	—
114	397620,43	2274561,88	397620,43	2274561,88	Картометрический метод	2,50	—
115	397619,53	2274550,85	397619,53	2274550,85	Картометрический метод	2,50	—

ОПИСАНИЕ МЕСТОПОЛОЖЕНИЯ ГРАНИЦ

Граница станицы Губская Губского сельского поселения Мостовского района Краснодарского края

(наименование объекта, местоположение границ которого описано)

Сведения о местоположении измененных (уточненных) границ объекта

1	2	3	4	5	6	7	8
116	397613,12	2274537,01	397613,12	2274537,01	Картометрический метод	2,50	—
117	397597,48	2274519,32	397597,48	2274519,32	Картометрический метод	2,50	—
118	397584,67	2274513,17	397584,67	2274513,17	Картометрический метод	2,50	—
119	397576,21	2274503,94	397576,21	2274503,94	Картометрический метод	2,50	—
120	397578,36	2274490,69	397578,36	2274490,69	Картометрический метод	2,50	—
121	397578,00	2274461,64	397578,00	2274461,64	Картометрический метод	2,50	—
122	397568,26	2274449,33	397568,26	2274449,33	Картометрический метод	2,50	—
123	397552,88	2274447,79	397552,88	2274447,79	Картометрический метод	2,50	—
124	397537,24	2274452,15	397537,24	2274452,15	Картометрический метод	2,50	—
125	397506,99	2274472,66	397506,99	2274472,66	Картометрический метод	2,50	—
126	397478,53	2274497,02	397478,53	2274497,02	Картометрический метод	2,50	—
127	397455,20	2274516,76	397455,20	2274516,76	Картометрический метод	2,50	—
128	397433,41	2274523,16	397433,41	2274523,16	Картометрический метод	2,50	—
129	397417,26	2274531,88	397417,26	2274531,88	Картометрический метод	2,50	—
130	397404,19	2274543,67	397404,19	2274543,67	Картометрический метод	2,50	—
131	397374,65	2274559,65	397374,65	2274559,65	Картометрический метод	2,50	—
132	397358,30	2274565,98	397358,30	2274565,98	Картометрический метод	2,50	—
133	397353,68	2274587,51	397353,68	2274587,51	Картометрический метод	2,50	—
134	397343,94	2274620,84	397343,94	2274620,84	Картометрический метод	2,50	—
135	397330,10	2274626,48	397330,10	2274626,48	Картометрический метод	2,50	—
136	397308,05	2274624,94	397308,05	2274624,94	Картометрический метод	2,50	—
137	397288,57	2274611,10	397288,57	2274611,10	Картометрический метод	2,50	—
138	397278,31	2274587,51	397278,31	2274587,51	Картометрический метод	2,50	—
139	397277,29	2274552,65	397277,29	2274552,65	Картометрический метод	2,50	—

ОПИСАНИЕ МЕСТОПОЛОЖЕНИЯ ГРАНИЦ

Граница станицы Губская Губского сельского поселения Мостовского района Краснодарского края

(наименование объекта, местоположение границ которого описано)

Сведения о местоположении измененных (уточненных) границ объекта

1	2	3	4	5	6	7	8
140	397293,69	2274540,34	397293,69	2274540,34	Картометрический метод	2,50	—
141	397315,74	2274535,21	397315,74	2274535,21	Картометрический метод	2,50	—
142	397318,63	2274515,73	397318,63	2274515,73	Картометрический метод	2,50	—
143	397311,45	2274497,53	397311,45	2274497,53	Картометрический метод	2,50	—
144	397294,53	2274480,10	397294,53	2274480,10	Картометрический метод	2,50	—
145	397270,69	2274470,10	397270,69	2274470,10	Картометрический метод	2,50	—
146	397251,20	2274463,69	397251,20	2274463,69	Картометрический метод	2,50	—
147	397234,03	2274452,15	397234,03	2274452,15	Картометрический метод	2,50	—
148	397224,03	2274436,00	397224,03	2274436,00	Картометрический метод	2,50	—
149	397211,72	2274395,75	397211,72	2274395,75	Картометрический метод	2,50	—
150	397203,01	2274377,04	397203,01	2274377,04	Картометрический метод	2,50	—
151	397196,60	2274281,67	397196,60	2274281,67	Картометрический метод	2,50	—
152	397203,01	2274254,24	397203,01	2274254,24	Картометрический метод	2,50	—
153	397202,24	2274232,19	397202,24	2274232,19	Картометрический метод	2,50	—
154	397199,16	2274207,07	397199,16	2274207,07	Картометрический метод	2,50	—
155	397197,11	2274192,46	397197,11	2274192,46	Картометрический метод	2,50	—
156	397183,27	2274168,87	397183,27	2274168,87	Картометрический метод	2,50	—
157	397178,65	2274150,93	397178,65	2274150,93	Картометрический метод	2,50	—
158	397181,98	2274138,62	397181,98	2274138,62	Картометрический метод	2,50	—
159	397185,32	2274126,57	397185,32	2274126,57	Картометрический метод	2,50	—
160	397180,45	2274116,06	397180,45	2274116,06	Картометрический метод	2,50	—
161	397157,25	2274100,94	397157,25	2274100,94	Картометрический метод	2,50	—
162	397145,71	2274072,48	397145,71	2274072,48	Картометрический метод	2,50	—
163	397132,89	2274050,69	397132,89	2274050,69	Картометрический метод	2,50	—

ОПИСАНИЕ МЕСТОПОЛОЖЕНИЯ ГРАНИЦ

Граница станицы Губская Губского сельского поселения Мостовского района Краснодарского края

(наименование объекта, местоположение границ которого описано)

Сведения о местоположении измененных (уточненных) границ объекта

1	2	3	4	5	6	7	8
164	397122,12	2274032,23	397122,12	2274032,23	Картометрический метод	2,50	—
165	397108,28	2274018,90	397108,28	2274018,90	Картометрический метод	2,50	—
166	397094,44	2274004,54	397094,44	2274004,54	Картометрический метод	2,50	—
167	397075,72	2273990,96	397075,72	2273990,96	Картометрический метод	2,50	—
168	397056,75	2273986,86	397056,75	2273986,86	Картометрический метод	2,50	—
169	397048,80	2273981,21	397048,80	2273981,21	Картометрический метод	2,50	—
170	397029,83	2273969,68	397029,83	2273969,68	Картометрический метод	2,50	—
171	397043,93	2273950,96	397043,93	2273950,96	Картометрический метод	2,50	—
172	397055,47	2273929,43	397055,47	2273929,43	Картометрический метод	2,50	—
173	397060,08	2273907,64	397060,08	2273907,64	Картометрический метод	2,50	—
174	397057,01	2273881,75	397057,01	2273881,75	Картометрический метод	2,50	—
175	397047,27	2273854,06	397047,27	2273854,06	Картометрический метод	2,50	—
176	397031,37	2273834,58	397031,37	2273834,58	Картометрический метод	2,50	—
177	397020,86	2273826,63	397020,86	2273826,63	Картометрический метод	2,50	—
178	397006,25	2273823,81	397006,25	2273823,81	Картометрический метод	2,50	—
179	396973,18	2273782,53	396973,18	2273782,53	Картометрический метод	2,50	—
180	396957,28	2273761,77	396957,28	2273761,77	Картометрический метод	2,50	—
181	396944,21	2273727,93	396944,21	2273727,93	Картометрический метод	2,50	—
182	396948,03	2273709,37	396948,03	2273709,37	Картометрический метод	2,50	—
183	396938,03	2273654,31	396938,03	2273654,31	Картометрический метод	2,50	—
184	396938,42	2273633,02	396938,42	2273633,02	Картометрический метод	2,50	—
185	396928,06	2273591,80	396928,06	2273591,80	Картометрический метод	2,50	—
186	396942,16	2273553,86	396942,16	2273553,86	Картометрический метод	2,50	—
187	396967,79	2273518,74	396967,79	2273518,74	Картометрический метод	2,50	—

ОПИСАНИЕ МЕСТОПОЛОЖЕНИЯ ГРАНИЦ

Граница станицы Губская Губского сельского поселения Мостовского района Краснодарского края

(наименование объекта, местоположение границ которого описано)

Сведения о местоположении измененных (уточненных) границ объекта

1	2	3	4	5	6	7	8
188	396990,35	2273496,43	396990,35	2273496,43	Картометрический метод	2,50	—
189	397016,66	2273481,99	397016,66	2273481,99	Картометрический метод	2,50	—
190	397037,66	2273458,69	397037,66	2273458,69	Картометрический метод	2,50	—
191	397046,54	2273429,00	397046,54	2273429,00	Картометрический метод	2,50	—
192	397069,62	2273338,94	397069,62	2273338,94	Картометрический метод	2,50	—
193	397093,67	2273296,47	397093,67	2273296,47	Картометрический метод	2,50	—
194	397095,46	2273253,66	397095,46	2273253,66	Картометрический метод	2,50	—
195	397102,90	2273220,08	397102,90	2273220,08	Картометрический метод	2,50	—
196	397102,13	2273199,05	397102,13	2273199,05	Картометрический метод	2,50	—
197	397083,13	2273179,19	397083,13	2273179,19	Картометрический метод	2,50	—
198	397069,33	2273159,08	397069,33	2273159,08	Картометрический метод	2,50	—
199	397059,08	2273129,11	397059,08	2273129,11	Картометрический метод	2,50	—
200	397053,16	2273099,54	397053,16	2273099,54	Картометрический метод	2,50	—
201	397053,95	2273080,22	397053,95	2273080,22	Картометрический метод	2,50	—
202	397061,84	2273049,86	397061,84	2273049,86	Картометрический метод	2,50	—
203	397073,16	2273017,29	397073,16	2273017,29	Картометрический метод	2,50	—
204	397094,95	2272996,78	397094,95	2272996,78	Картометрический метод	2,50	—
205	397113,15	2272987,04	397113,15	2272987,04	Картометрический метод	2,50	—
206	397167,90	2272989,54	397167,90	2272989,54	Картометрический метод	2,50	—
207	397179,33	2272989,54	397179,33	2272989,54	Картометрический метод	2,50	—
208	397163,46	2272909,36	397163,46	2272909,36	Картометрический метод	2,50	—
209	397155,00	2272887,32	397155,00	2272887,32	Картометрический метод	2,50	—
210	397111,31	2272861,88	397111,31	2272861,88	Картометрический метод	2,50	—
211	397065,02	2272830,15	397065,02	2272830,15	Картометрический метод	2,50	—

ОПИСАНИЕ МЕСТОПОЛОЖЕНИЯ ГРАНИЦ

Граница станицы Губская Губского сельского поселения Мостовского района Краснодарского края

(наименование объекта, местоположение границ которого описано)

Сведения о местоположении измененных (уточненных) границ объекта

1	2	3	4	5	6	7	8
212	397053,10	2272823,01	397053,10	2272823,01	Картометрический метод	2,50	—
213	396989,15	2272765,57	396989,15	2272765,57	Картометрический метод	2,50	—
214	396952,91	2272741,44	396952,91	2272741,44	Картометрический метод	2,50	—
215	396938,72	2272730,29	396938,72	2272730,29	Картометрический метод	2,50	—
216	396942,27	2272647,89	396942,27	2272647,89	Картометрический метод	2,50	—
217	396951,40	2272550,34	396951,40	2272550,34	Картометрический метод	2,50	—
218	—	—	396968,23	2272329,43	Картометрический метод	2,50	—
219	396973,36	2272262,13	396975,94	2272263,14	Картометрический метод	2,50	—
220	397018,98	2272279,98	397018,98	2272279,98	Картометрический метод	2,50	—
221	397031,79	2271934,21	397031,79	2271934,21	Картометрический метод	2,50	—
222	397035,11	2271929,96	397035,11	2271929,97	Картометрический метод	2,50	—
223	397041,05	2271916,57	397041,05	2271916,57	Картометрический метод	2,50	—
224	397062,41	2271822,10	397062,41	2271822,09	Картометрический метод	2,50	—
225	397098,67	2271724,56	397098,66	2271724,56	Картометрический метод	2,50	—
226	397138,46	2271621,80	397138,46	2271621,80	Картометрический метод	2,50	—
227	397142,93	2271595,81	397142,94	2271595,81	Картометрический метод	2,50	—
228	397153,54	2271552,61	397153,54	2271552,61	Картометрический метод	2,50	—
229	397133,94	2271441,44	397133,94	2271441,44	Картометрический метод	2,50	—
230	397133,27	2271437,49	397133,27	2271437,49	Картометрический метод	2,50	—
231	397126,35	2271398,20	397126,35	2271398,20	Картометрический метод	2,50	—
232	397115,78	2271364,52	397115,78	2271364,52	Картометрический метод	2,50	—
233	397116,80	2271338,12	397116,80	2271338,12	Картометрический метод	2,50	—
234	397117,57	2271313,76	397117,57	2271313,76	Картометрический метод	2,50	—
235	397129,62	2271275,05	397129,62	2271275,05	Картометрический метод	2,50	—

ОПИСАНИЕ МЕСТОПОЛОЖЕНИЯ ГРАНИЦ

Граница станицы Губская Губского сельского поселения Мостовского района Краснодарского края

(наименование объекта, местоположение границ которого описано)

Сведения о местоположении измененных (уточненных) границ объекта

1	2	3	4	5	6	7	8
236	397150,00	2271166,87	397150,00	2271166,87	Картометрический метод	2,50	—
237	397149,23	2271143,28	397149,23	2271143,28	Картометрический метод	2,50	—
238	397166,41	2271124,31	397166,41	2271124,31	Картометрический метод	2,50	—
239	397212,67	2271105,20	397212,67	2271105,20	Картометрический метод	2,50	—
240	397222,55	2271109,19	397222,55	2271109,19	Картометрический метод	2,50	—
241	397261,26	2271128,16	397261,26	2271128,16	Картометрический метод	2,50	—
242	397298,18	2271146,36	397298,18	2271146,36	Картометрический метод	2,50	—
243	397298,95	2271124,31	397298,95	2271124,31	Картометрический метод	2,50	—
244	397283,57	2271070,73	397283,57	2271070,73	Картометрический метод	2,50	—
245	397276,90	2271024,07	397276,90	2271024,07	Картометрический метод	2,50	—
246	397279,28	2270900,13	397279,28	2270900,13	Картометрический метод	2,50	—
247	397308,17	2270893,88	397308,17	2270893,88	Картометрический метод	2,50	—
248	397324,10	2270883,44	397324,10	2270883,44	Картометрический метод	2,50	—
249	397362,40	2270909,22	397362,40	2270909,22	Картометрический метод	2,50	—
250	397422,90	2270940,76	397422,90	2270940,76	Картометрический метод	2,50	—
251	397469,81	2270964,86	397469,81	2270964,86	Картометрический метод	2,50	—
252	397496,99	2270985,62	397496,99	2270985,62	Картометрический метод	2,50	—
253	397514,42	2271005,36	397514,42	2271005,36	Картометрический метод	2,50	—
254	397533,01	2271015,37	397533,01	2271015,37	Картометрический метод	2,50	—
255	397556,98	2271031,00	397556,98	2271031,00	Картометрический метод	2,50	—
256	397590,82	2271043,05	397590,82	2271043,05	Картометрический метод	2,50	—
257	397614,40	2271048,94	397614,40	2271048,94	Картометрический метод	2,50	—
258	397666,83	2271120,72	397666,83	2271120,72	Картометрический метод	2,50	—
259	397675,55	2271067,91	397675,55	2271067,91	Картометрический метод	2,50	—

ОПИСАНИЕ МЕСТОПОЛОЖЕНИЯ ГРАНИЦ

Граница станицы Губская Губского сельского поселения Мостовского района Краснодарского края

(наименование объекта, местоположение границ которого описано)

Сведения о местоположении измененных (уточненных) границ объекта

1	2	3	4	5	6	7	8
260	397680,67	2271032,28	397680,67	2271032,28	Картометрический метод	2,50	—
261	397677,60	2271003,31	397677,60	2271003,31	Картометрический метод	2,50	—
262	397669,65	2270976,14	397669,65	2270976,14	Картометрический метод	2,50	—
263	397671,00	2270958,04	397671,00	2270958,04	Картометрический метод	2,50	—
264	397668,92	2270938,50	397668,92	2270938,50	Картометрический метод	2,50	—
265	397667,25	2270909,81	397667,25	2270909,81	Картометрический метод	2,50	—
266	397660,19	2270895,68	397660,19	2270895,68	Картометрический метод	2,50	—
267	397646,88	2270868,24	397646,88	2270868,24	Картометрический метод	2,50	—
268	397628,18	2270847,87	397628,18	2270847,87	Картометрический метод	2,50	—
269	397607,39	2270822,93	397607,39	2270822,93	Картометрический метод	2,50	—
270	397598,25	2270809,63	397598,25	2270809,63	Картометрический метод	2,50	—
271	397591,59	2270758,50	397591,59	2270758,50	Картометрический метод	2,50	—
272	397585,77	2270746,44	397585,77	2270746,44	Картометрический метод	2,50	—
273	397584,11	2270726,90	397584,11	2270726,90	Картометрический метод	2,50	—
274	397594,09	2270695,31	397594,09	2270695,31	Картометрический метод	2,50	—
275	397607,81	2270636,28	397607,81	2270636,28	Картометрический метод	2,50	—
276	397611,97	2270604,68	397611,97	2270604,68	Картометрический метод	2,50	—
277	397609,47	2270586,39	397609,47	2270586,39	Картометрический метод	2,50	—
278	397596,17	2270563,94	397596,17	2270563,94	Картометрический метод	2,50	—
279	397583,44	2270524,72	397583,44	2270524,72	Картометрический метод	2,50	—
280	397685,89	2270500,37	397685,89	2270500,37	Картометрический метод	2,50	—
281	397730,66	2270463,41	397730,66	2270463,41	Картометрический метод	2,50	—
282	397741,94	2270419,83	397741,94	2270419,83	Картометрический метод	2,50	—
283	397748,10	2270373,17	397748,10	2270373,17	Картометрический метод	2,50	—

ОПИСАНИЕ МЕСТОПОЛОЖЕНИЯ ГРАНИЦ

Граница станицы Губская Губского сельского поселения Мостовского района Краснодарского края

(наименование объекта, местоположение границ которого описано)

Сведения о местоположении измененных (уточненных) границ объекта

1	2	3	4	5	6	7	8
284	397745,53	2270352,92	397745,53	2270352,92	Картометрический метод	2,50	—
285	397743,23	2270328,56	397743,23	2270328,56	Картометрический метод	2,50	—
286	397741,94	2270309,59	397741,94	2270309,59	Картометрический метод	2,50	—
287	397733,74	2270295,24	397733,74	2270295,24	Картометрический метод	2,50	—
288	397719,90	2270279,86	397719,90	2270279,86	Картометрический метод	2,50	—
289	397705,80	2270266,78	397705,80	2270266,78	Картометрический метод	2,50	—
290	397690,67	2270252,42	397690,67	2270252,42	Картометрический метод	2,50	—
291	397670,42	2270250,63	397670,42	2270250,63	Картометрический метод	2,50	—
292	397657,73	2270248,58	397657,73	2270248,58	Картометрический метод	2,50	—
293	397643,37	2270234,74	397643,37	2270234,74	Картометрический метод	2,50	—
294	397638,00	2270221,77	397638,00	2270221,77	Картометрический метод	2,50	—
295	397643,70	2270189,50	397643,70	2270189,50	Картометрический метод	2,50	—
296	397665,86	2270159,54	397665,86	2270159,54	Картометрический метод	2,50	—
297	397665,86	2270131,97	397665,86	2270131,97	Картометрический метод	2,50	—
298	397689,24	2270080,71	397689,24	2270080,70	Картометрический метод	2,50	—
299	397671,62	2270050,66	397670,97	2270049,54	Картометрический метод	2,50	—
300	397676,44	2270031,18	397676,44	2270031,18	Картометрический метод	2,50	—
301	397673,11	2269999,91	397673,11	2269999,91	Картометрический метод	2,50	—
302	397669,52	2269975,30	397669,52	2269975,30	Картометрический метод	2,50	—
303	397661,32	2269952,74	397661,32	2269952,74	Картометрический метод	2,50	—
304	397670,80	2269936,33	397670,80	2269936,33	Картометрический метод	2,50	—
305	397678,75	2269916,85	397678,75	2269916,85	Картометрический метод	2,50	—
306	397677,21	2269902,23	397677,21	2269902,23	Картометрический метод	2,50	—
307	397674,11	2269865,96	397674,11	2269865,96	Картометрический метод	2,50	—

ОПИСАНИЕ МЕСТОПОЛОЖЕНИЯ ГРАНИЦ

Граница станицы Губская Губского сельского поселения Мостовского района Краснодарского края

(наименование объекта, местоположение границ которого описано)

Сведения о местоположении измененных (уточненных) границ объекта

1	2	3	4	5	6	7	8
308	397672,87	2269842,26	397672,87	2269842,26	Картометрический метод	2,50	—
309	397679,52	2269792,38	397679,52	2269792,38	Картометрический метод	2,50	—
310	397693,24	2269745,40	397693,24	2269745,40	Картометрический метод	2,50	—
311	397706,54	2269719,21	397706,54	2269719,21	Картометрический метод	2,50	—
312	397732,73	2269693,44	397732,73	2269693,44	Картометрический метод	2,50	—
313	397756,84	2269667,25	397756,84	2269667,25	Картометрический метод	2,50	—
314	397785,40	2269578,53	397785,40	2269578,53	Картометрический метод	2,50	—
315	397796,31	2269539,53	397796,32	2269539,53	Картометрический метод	2,50	—
316	397814,59	2269502,78	397814,59	2269502,78	Картометрический метод	2,50	—
317	397819,51	2269487,87	397819,51	2269487,87	Картометрический метод	2,50	—
318	—	—	397822,08	2269447,29	Картометрический метод	2,50	—
319	397823,05	2269412,45	397823,05	2269412,45	Картометрический метод	2,50	—
320	397815,79	2269366,49	397815,79	2269366,49	Картометрический метод	2,50	—
321	397800,91	2269329,02	397800,90	2269329,02	Картометрический метод	2,50	—
322	397786,86	2269308,11	397786,86	2269308,11	Картометрический метод	2,50	—
323	397738,85	2269013,87	397738,85	2269013,87	Картометрический метод	2,50	—
324	397713,89	2268827,68	397713,89	2268827,68	Картометрический метод	2,50	—
325	397713,89	2268799,65	397713,89	2268799,65	Картометрический метод	2,50	—
326	397934,47	2268782,01	397934,47	2268782,01	Картометрический метод	2,50	—
327	398011,42	2268911,41	398011,42	2268911,41	Картометрический метод	2,50	—
328	397992,29	2269016,21	397992,29	2269016,21	Картометрический метод	2,50	—
329	397961,52	2269074,42	397961,52	2269074,42	Картометрический метод	2,50	—
330	397972,33	2269102,70	397972,33	2269102,70	Картометрический метод	2,50	—
331	398016,41	2269150,11	398016,41	2269150,11	Картометрический метод	2,50	—

ОПИСАНИЕ МЕСТОПОЛОЖЕНИЯ ГРАНИЦ

Граница станицы Губская Губского сельского поселения Мостовского района Краснодарского края

(наименование объекта, местоположение границ которого описано)

Сведения о местоположении измененных (уточненных) границ объекта

1	2	3	4	5	6	7	8
332	397998,94	2269272,37	397998,94	2269272,37	Картометрический метод	2,50	—
333	398023,06	2269361,36	398023,06	2269361,36	Картометрический метод	2,50	—
334	398108,00	2269378,00	398108,00	2269378,00	Картометрический метод	2,50	—
335	398194,14	2269395,07	398194,14	2269395,07	Картометрический метод	2,50	—
336	398244,89	2269405,58	398244,89	2269405,57	Картометрический метод	2,50	—
337	398343,39	2269425,45	398343,39	2269425,45	Картометрический метод	2,50	—
338	398365,58	2269429,75	398365,58	2269429,75	Картометрический метод	2,50	—
339	—	—	398379,90	2269432,74	Картометрический метод	2,50	—
340	398565,47	2269471,61	398565,47	2269471,61	Картометрический метод	2,50	—
341	398499,53	2269755,22	398499,53	2269755,22	Картометрический метод	2,50	—
342	398570,71	2269801,27	398570,71	2269801,27	Картометрический метод	2,50	—
343	398650,24	2269811,75	398650,24	2269811,75	Картометрический метод	2,50	—
344	398691,07	2269575,21	398691,07	2269575,21	Картометрический метод	2,50	—
345	398788,39	2269555,33	398788,39	2269555,33	Картометрический метод	2,50	—
346	398996,66	2269649,52	398996,66	2269649,52	Картометрический метод	2,50	—
347	399013,40	2269733,25	399013,40	2269733,25	Картометрический метод	2,50	—
348	—	—	399008,67	2269776,11	Картометрический метод	2,50	—
349	—	—	398968,99	2269785,66	Картометрический метод	2,50	—
350	—	—	398908,57	2269814,14	Картометрический метод	2,50	—
351	—	—	398859,59	2269845,21	Картометрический метод	2,50	—
352	—	—	398890,00	2269969,00	Картометрический метод	2,50	—
353	—	—	399031,63	2269995,10	Картометрический метод	2,50	—
1	399066,36	2270001,50	399066,36	2270001,50	Картометрический метод	2,50	—
354	—	—	397965,13	2269461,71	Картометрический метод	2,50	—

ОПИСАНИЕ МЕСТОПОЛОЖЕНИЯ ГРАНИЦ

Граница станицы Губская Губского сельского поселения Мостовского района Краснодарского края

(наименование объекта, местоположение границ которого описано)

Сведения о местоположении измененных (уточненных) границ объекта

1	2	3	4	5	6	7	8
355	—	—	397965,13	2269462,23	Картометрический метод	2,50	—
356	—	—	397964,94	2269462,71	Картометрический метод	2,50	—
357	—	—	397964,57	2269463,08	Картометрический метод	2,50	—
358	—	—	397964,09	2269463,27	Картометрический метод	2,50	—
359	—	—	397963,58	2269463,27	Картометрический метод	2,50	—
360	—	—	397963,10	2269463,08	Картометрический метод	2,50	—
361	—	—	397962,73	2269462,71	Картометрический метод	2,50	—
362	—	—	397962,53	2269462,23	Картометрический метод	2,50	—
363	—	—	397962,53	2269461,71	Картометрический метод	2,50	—
364	—	—	397962,73	2269461,24	Картометрический метод	2,50	—
365	—	—	397963,10	2269460,87	Картометрический метод	2,50	—
366	—	—	397963,58	2269460,67	Картометрический метод	2,50	—
367	—	—	397964,09	2269460,67	Картометрический метод	2,50	—
368	—	—	397964,57	2269460,87	Картометрический метод	2,50	—
369	—	—	397964,94	2269461,24	Картометрический метод	2,50	—
354	—	—	397965,13	2269461,71	Картометрический метод	2,50	—
370	—	—	397875,67	2269492,99	Картометрический метод	2,50	—
371	—	—	397875,67	2269493,51	Картометрический метод	2,50	—
372	—	—	397875,47	2269493,98	Картометрический метод	2,50	—
373	—	—	397875,10	2269494,35	Картометрический метод	2,50	—
374	—	—	397874,62	2269494,55	Картометрический метод	2,50	—
375	—	—	397874,11	2269494,55	Картометрический метод	2,50	—
376	—	—	397873,63	2269494,35	Картометрический метод	2,50	—
377	—	—	397873,26	2269493,98	Картометрический метод	2,50	—

ОПИСАНИЕ МЕСТОПОЛОЖЕНИЯ ГРАНИЦ

Граница станицы Губская Губского сельского поселения Мостовского района Краснодарского края

(наименование объекта, местоположение границ которого описано)

Сведения о местоположении измененных (уточненных) границ объекта

1	2	3	4	5	6	7	8
378	—	—	397873,07	2269493,51	Картометрический метод	2,50	—
379	—	—	397873,07	2269492,99	Картометрический метод	2,50	—
380	—	—	397873,26	2269492,51	Картометрический метод	2,50	—
381	—	—	397873,63	2269492,14	Картометрический метод	2,50	—
382	—	—	397874,11	2269491,95	Картометрический метод	2,50	—
383	—	—	397874,62	2269491,95	Картометрический метод	2,50	—
384	—	—	397875,10	2269492,14	Картометрический метод	2,50	—
385	—	—	397875,47	2269492,51	Картометрический метод	2,50	—
370	—	—	397875,67	2269492,99	Картометрический метод	2,50	—
386	—	—	397033,61	2271976,65	Картометрический метод	2,50	—
387	—	—	397033,61	2271977,17	Картометрический метод	2,50	—
388	—	—	397033,41	2271977,65	Картометрический метод	2,50	—
389	—	—	397033,05	2271978,01	Картометрический метод	2,50	—
390	—	—	397032,57	2271978,21	Картометрический метод	2,50	—
391	—	—	397032,05	2271978,21	Картометрический метод	2,50	—
392	—	—	397031,57	2271978,01	Картометрический метод	2,50	—
393	—	—	397031,21	2271977,65	Картометрический метод	2,50	—
394	—	—	397031,01	2271977,17	Картометрический метод	2,50	—
395	—	—	397031,01	2271976,65	Картометрический метод	2,50	—
396	—	—	397031,21	2271976,17	Картометрический метод	2,50	—
397	—	—	397031,57	2271975,81	Картометрический метод	2,50	—
398	—	—	397032,05	2271975,61	Картометрический метод	2,50	—
399	—	—	397032,57	2271975,61	Картометрический метод	2,50	—
400	—	—	397033,05	2271975,81	Картометрический метод	2,50	—

ОПИСАНИЕ МЕСТОПОЛОЖЕНИЯ ГРАНИЦ

Граница станицы Губская Губского сельского поселения Мостовского района Краснодарского края

(наименование объекта, местоположение границ которого описано)

Сведения о местоположении измененных (уточненных) границ объекта

1	2	3	4	5	6	7	8
401	—	—	397033,41	2271976,17	Картометрический метод	2,50	—
386	—	—	397033,61	2271976,65	Картометрический метод	2,50	—
402	—	—	398806,68	2269581,68	Картометрический метод	2,50	—
403	—	—	398807,20	2269581,68	Картометрический метод	2,50	—
404	—	—	398807,67	2269581,88	Картометрический метод	2,50	—
405	—	—	398808,04	2269582,24	Картометрический метод	2,50	—
406	—	—	398808,24	2269582,72	Картометрический метод	2,50	—
407	—	—	398808,24	2269583,24	Картометрический метод	2,50	—
408	—	—	398808,04	2269583,71	Картометрический метод	2,50	—
409	—	—	398807,67	2269584,08	Картометрический метод	2,50	—
410	—	—	398807,20	2269584,28	Картометрический метод	2,50	—
411	—	—	398806,68	2269584,28	Картометрический метод	2,50	—
412	—	—	398806,20	2269584,08	Картометрический метод	2,50	—
413	—	—	398805,83	2269583,71	Картометрический метод	2,50	—
414	—	—	398805,64	2269583,24	Картометрический метод	2,50	—
415	—	—	398805,64	2269582,72	Картометрический метод	2,50	—
416	—	—	398805,83	2269582,24	Картометрический метод	2,50	—
417	—	—	398806,20	2269581,88	Картометрический метод	2,50	—
402	—	—	398806,68	2269581,68	Картометрический метод	2,50	—
418	—	—	398467,67	2269689,76	Картометрический метод	2,50	—
419	—	—	398467,67	2269690,27	Картометрический метод	2,50	—
420	—	—	398467,47	2269690,75	Картометрический метод	2,50	—
421	—	—	398467,11	2269691,12	Картометрический метод	2,50	—

ОПИСАНИЕ МЕСТОПОЛОЖЕНИЯ ГРАНИЦ

Граница станицы Губская Губского сельского поселения Мостовского района Краснодарского края

(наименование объекта, местоположение границ которого описано)

Сведения о местоположении измененных (уточненных) границ объекта

1	2	3	4	5	6	7	8
422	—	—	398466,63	2269691,31	Картометрический метод	2,50	—
423	—	—	398466,11	2269691,31	Картометрический метод	2,50	—
424	—	—	398465,64	2269691,12	Картометрический метод	2,50	—
425	—	—	398465,27	2269690,75	Картометрический метод	2,50	—
426	—	—	398465,07	2269690,27	Картометрический метод	2,50	—
427	—	—	398465,07	2269689,76	Картометрический метод	2,50	—
428	—	—	398465,27	2269689,28	Картометрический метод	2,50	—
429	—	—	398465,64	2269688,91	Картометрический метод	2,50	—
430	—	—	398466,11	2269688,71	Картометрический метод	2,50	—
431	—	—	398466,63	2269688,71	Картометрический метод	2,50	—
432	—	—	398467,11	2269688,91	Картометрический метод	2,50	—
433	—	—	398467,47	2269689,28	Картометрический метод	2,50	—
418	—	—	398467,67	2269689,76	Картометрический метод	2,50	—
434	—	—	398879,67	2269686,25	Картометрический метод	2,50	—
435	—	—	398879,67	2269686,76	Картометрический метод	2,50	—
436	—	—	398879,47	2269687,24	Картометрический метод	2,50	—
437	—	—	398879,11	2269687,61	Картометрический метод	2,50	—
438	—	—	398878,63	2269687,80	Картометрический метод	2,50	—
439	—	—	398878,11	2269687,80	Картометрический метод	2,50	—
440	—	—	398877,64	2269687,61	Картометрический метод	2,50	—
441	—	—	398877,27	2269687,24	Картометрический метод	2,50	—
442	—	—	398877,07	2269686,76	Картометрический метод	2,50	—
443	—	—	398877,07	2269686,25	Картометрический метод	2,50	—
444	—	—	398877,27	2269685,77	Картометрический метод	2,50	—

ОПИСАНИЕ МЕСТОПОЛОЖЕНИЯ ГРАНИЦ

Граница станицы Губская Губского сельского поселения Мостовского района Краснодарского края

(наименование объекта, местоположение границ которого описано)

Сведения о местоположении измененных (уточненных) границ объекта

1	2	3	4	5	6	7	8
445	—	—	398877,64	2269685,40	Картометрический метод	2,50	—
446	—	—	398878,11	2269685,20	Картометрический метод	2,50	—
447	—	—	398878,63	2269685,20	Картометрический метод	2,50	—
448	—	—	398879,11	2269685,40	Картометрический метод	2,50	—
449	—	—	398879,47	2269685,77	Картометрический метод	2,50	—
434	—	—	398879,67	2269686,25	Картометрический метод	2,50	—
450	—	—	398297,11	2269612,28	Картометрический метод	2,50	—
451	—	—	398297,11	2269612,80	Картометрический метод	2,50	—
452	—	—	398296,91	2269613,27	Картометрический метод	2,50	—
453	—	—	398296,55	2269613,64	Картометрический метод	2,50	—
454	—	—	398296,07	2269613,84	Картометрический метод	2,50	—
455	—	—	398295,55	2269613,84	Картометрический метод	2,50	—
456	—	—	398295,07	2269613,64	Картометрический метод	2,50	—
457	—	—	398294,71	2269613,27	Картометрический метод	2,50	—
458	—	—	398294,51	2269612,80	Картометрический метод	2,50	—
459	—	—	398294,51	2269612,28	Картометрический метод	2,50	—
460	—	—	398294,71	2269611,80	Картометрический метод	2,50	—
461	—	—	398295,07	2269611,44	Картометрический метод	2,50	—
462	—	—	398295,55	2269611,24	Картометрический метод	2,50	—
463	—	—	398296,07	2269611,24	Картометрический метод	2,50	—
464	—	—	398296,55	2269611,44	Картометрический метод	2,50	—
465	—	—	398296,91	2269611,80	Картометрический метод	2,50	—
450	—	—	398297,11	2269612,28	Картометрический метод	2,50	—

ОПИСАНИЕ МЕСТОПОЛОЖЕНИЯ ГРАНИЦ

Граница станицы Губская Губского сельского поселения Мостовского района Краснодарского края

(наименование объекта, местоположение границ которого описано)

Сведения о местоположении измененных (уточненных) границ объекта

1	2	3	4	5	6	7	8
466	—	—	398218,42	2269576,58	Картометрический метод	2,50	—
467	—	—	398218,42	2269577,10	Картометрический метод	2,50	—
468	—	—	398218,22	2269577,57	Картометрический метод	2,50	—
469	—	—	398217,86	2269577,94	Картометрический метод	2,50	—
470	—	—	398217,38	2269578,14	Картометрический метод	2,50	—
471	—	—	398216,86	2269578,14	Картометрический метод	2,50	—
472	—	—	398216,38	2269577,94	Картометрический метод	2,50	—
473	—	—	398216,02	2269577,57	Картометрический метод	2,50	—
474	—	—	398215,82	2269577,10	Картометрический метод	2,50	—
475	—	—	398215,82	2269576,58	Картометрический метод	2,50	—
476	—	—	398216,02	2269576,10	Картометрический метод	2,50	—
477	—	—	398216,38	2269575,74	Картометрический метод	2,50	—
478	—	—	398216,86	2269575,54	Картометрический метод	2,50	—
479	—	—	398217,38	2269575,54	Картометрический метод	2,50	—
480	—	—	398217,86	2269575,74	Картометрический метод	2,50	—
481	—	—	398218,22	2269576,10	Картометрический метод	2,50	—
466	—	—	398218,42	2269576,58	Картометрический метод	2,50	—
482	—	—	398077,30	2269512,48	Картометрический метод	2,50	—
483	—	—	398077,82	2269512,48	Картометрический метод	2,50	—
484	—	—	398078,30	2269512,68	Картометрический метод	2,50	—
485	—	—	398078,66	2269513,05	Картометрический метод	2,50	—
486	—	—	398078,86	2269513,52	Картометрический метод	2,50	—
487	—	—	398078,86	2269514,04	Картометрический метод	2,50	—
488	—	—	398078,66	2269514,52	Картометрический метод	2,50	—

ОПИСАНИЕ МЕСТОПОЛОЖЕНИЯ ГРАНИЦ

Граница станицы Губская Губского сельского поселения Мостовского района Краснодарского края

(наименование объекта, местоположение границ которого описано)

Сведения о местоположении измененных (уточненных) границ объекта

1	2	3	4	5	6	7	8
489	—	—	398078,30	2269514,88	Картометрический метод	2,50	—
490	—	—	398077,82	2269515,08	Картометрический метод	2,50	—
491	—	—	398077,30	2269515,08	Картометрический метод	2,50	—
492	—	—	398076,83	2269514,88	Картометрический метод	2,50	—
493	—	—	398076,46	2269514,52	Картометрический метод	2,50	—
494	—	—	398076,26	2269514,04	Картометрический метод	2,50	—
495	—	—	398076,26	2269513,52	Картометрический метод	2,50	—
496	—	—	398076,46	2269513,05	Картометрический метод	2,50	—
497	—	—	398076,83	2269512,68	Картометрический метод	2,50	—
482	—	—	398077,30	2269512,48	Картометрический метод	2,50	—
498	—	—	398378,62	2269645,58	Картометрический метод	2,50	—
499	—	—	398378,62	2269646,10	Картометрический метод	2,50	—
500	—	—	398378,42	2269646,57	Картометрический метод	2,50	—
501	—	—	398378,06	2269646,94	Картометрический метод	2,50	—
502	—	—	398377,58	2269647,14	Картометрический метод	2,50	—
503	—	—	398377,06	2269647,14	Картометрический метод	2,50	—
504	—	—	398376,59	2269646,94	Картометрический метод	2,50	—
505	—	—	398376,22	2269646,57	Картометрический метод	2,50	—
506	—	—	398376,02	2269646,10	Картометрический метод	2,50	—
507	—	—	398376,02	2269645,58	Картометрический метод	2,50	—
508	—	—	398376,22	2269645,10	Картометрический метод	2,50	—
509	—	—	398376,59	2269644,74	Картометрический метод	2,50	—
510	—	—	398377,06	2269644,54	Картометрический метод	2,50	—
511	—	—	398377,58	2269644,54	Картометрический метод	2,50	—

ОПИСАНИЕ МЕСТОПОЛОЖЕНИЯ ГРАНИЦ

Граница станицы Губская Губского сельского поселения Мостовского района Краснодарского края

(наименование объекта, местоположение границ которого описано)

Сведения о местоположении измененных (уточненных) границ объекта

1	2	3	4	5	6	7	8
512	—	—	398378,06	2269644,74	Картометрический метод	2,50	—
513	—	—	398378,42	2269645,10	Картометрический метод	2,50	—
498	—	—	398378,62	2269645,58	Картометрический метод	2,50	—
514	—	—	399464,96	2271089,96	Картометрический метод	2,50	—
515	—	—	399454,70	2271119,19	Картометрический метод	2,50	—
516	—	—	399439,83	2271160,20	Картометрический метод	2,50	—
517	—	—	399422,40	2271189,43	Картометрический метод	2,50	—
518	—	—	399400,86	2271212,50	Картометрический метод	2,50	—
519	—	—	399378,82	2271235,57	Картометрический метод	2,50	—
520	—	—	399351,64	2271259,16	Картометрический метод	2,50	—
521	—	—	399332,16	2271268,39	Картометрический метод	2,50	—
522	—	—	399323,68	2271282,89	Картометрический метод	2,50	—
523	—	—	399326,90	2271305,43	Картометрический метод	2,50	—
524	—	—	399338,03	2271341,44	Картометрический метод	2,50	—
525	—	—	399341,54	2271361,93	Картометрический метод	2,50	—
526	—	—	399339,20	2271408,18	Картометрический метод	2,50	—
527	—	—	399335,39	2271439,21	Картометрический метод	2,50	—
528	—	—	399325,44	2271467,60	Картометрический метод	2,50	—
529	—	—	399326,02	2271500,68	Картометрический метод	2,50	—
530	—	—	399321,93	2271513,85	Картометрический метод	2,50	—
531	—	—	399307,29	2271524,39	Картометрический метод	2,50	—
532	—	—	399292,65	2271528,78	Картометрический метод	2,50	—
533	—	—	399274,80	2271522,64	Картометрический метод	2,50	—
534	—	—	399261,62	2271520,29	Картометрический метод	2,50	—

ОПИСАНИЕ МЕСТОПОЛОЖЕНИЯ ГРАНИЦ

Граница станицы Губская Губского сельского поселения Мостовского района Краснодарского края

(наименование объекта, местоположение границ которого описано)

Сведения о местоположении измененных (уточненных) границ объекта

1	2	3	4	5	6	7	8
535	—	—	399248,45	2271537,86	Картометрический метод	2,50	—
536	—	—	399243,18	2271552,49	Картометрический метод	2,50	—
537	—	—	399239,08	2271569,18	Картометрический метод	2,50	—
538	—	—	399237,91	2271593,77	Картометрический метод	2,50	—
539	—	—	399236,74	2271616,60	Картометрический метод	2,50	—
540	—	—	399240,55	2271638,85	Картометрический метод	2,50	—
541	—	—	399246,11	2271652,31	Картометрический метод	2,50	—
542	—	—	399246,92	2271658,83	Картометрический метод	2,50	—
543	—	—	399233,08	2271679,34	Картометрический метод	2,50	—
544	—	—	399232,56	2271695,23	Картометрический метод	2,50	—
545	—	—	399211,54	2271701,90	Картометрический метод	2,50	—
546	—	—	399187,96	2271715,23	Картометрический метод	2,50	—
547	—	—	399153,09	2271702,92	Картометрический метод	2,50	—
548	—	—	399105,92	2271683,44	Картометрический метод	2,50	—
549	—	—	399099,25	2271719,33	Картометрический метод	2,50	—
550	—	—	399087,46	2271787,01	Картометрический метод	2,50	—
551	—	—	399082,33	2271815,72	Картометрический метод	2,50	—
552	—	—	399071,57	2271847,00	Картометрический метод	2,50	—
553	—	—	399068,49	2271899,30	Картометрический метод	2,50	—
554	—	—	399058,75	2271962,36	Картометрический метод	2,50	—
555	—	—	399042,85	2272021,32	Картометрический метод	2,50	—
556	—	—	399011,60	2272122,22	Картометрический метод	2,50	—
557	—	—	399003,03	2272137,55	Картометрический метод	2,50	—
558	—	—	398989,40	2272170,02	Картометрический метод	2,50	—

ОПИСАНИЕ МЕСТОПОЛОЖЕНИЯ ГРАНИЦ

Граница станицы Губская Губского сельского поселения Мостовского района Краснодарского края

(наименование объекта, местоположение границ которого описано)

Сведения о местоположении измененных (уточненных) границ объекта

1	2	3	4	5	6	7	8
559	—	—	398992,74	2272183,09	Картометрический метод	2,50	—
560	—	—	399002,99	2272190,27	Картометрический метод	2,50	—
561	—	—	399008,12	2272203,85	Картометрический метод	2,50	—
562	—	—	399000,17	2272217,95	Картометрический метод	2,50	—
563	—	—	398977,08	2272226,33	Картометрический метод	2,50	—
564	—	—	398962,87	2272255,13	Картометрический метод	2,50	—
565	—	—	398959,02	2272289,74	Картометрический метод	2,50	—
566	—	—	398943,13	2272311,78	Картометрический метод	2,50	—
567	—	—	398940,18	2272348,96	Картометрический метод	2,50	—
568	—	—	398933,77	2272364,59	Картометрический метод	2,50	—
569	—	—	398913,78	2272388,44	Картометрический метод	2,50	—
570	—	—	398852,51	2272402,02	Картометрический метод	2,50	—
571	—	—	398831,74	2272402,28	Картометрический метод	2,50	—
572	—	—	398796,88	2272410,23	Картометрический метод	2,50	—
573	—	—	398780,98	2272417,15	Картометрический метод	2,50	—
574	—	—	398751,50	2272426,38	Картометрический метод	2,50	—
575	—	—	398731,35	2272444,43	Картометрический метод	2,50	—
576	—	—	398712,03	2272497,71	Картометрический метод	2,50	—
577	—	—	398717,66	2272503,80	Картометрический метод	2,50	—
578	—	—	398725,09	2272520,72	Картометрический метод	2,50	—
579	—	—	398733,55	2272541,48	Картометрический метод	2,50	—
580	—	—	398741,50	2272564,04	Картометрический метод	2,50	—
581	—	—	398739,45	2272593,01	Картометрический метод	2,50	—
582	—	—	398737,40	2272609,42	Картометрический метод	2,50	—

ОПИСАНИЕ МЕСТОПОЛОЖЕНИЯ ГРАНИЦ

Граница станицы Губская Губского сельского поселения Мостовского района Краснодарского края

(наименование объекта, местоположение границ которого описано)

Сведения о местоположении измененных (уточненных) границ объекта

1	2	3	4	5	6	7	8
583	—	—	398742,01	2272630,95	Картометрический метод	2,50	—
584	—	—	398760,73	2272646,85	Картометрический метод	2,50	—
585	—	—	398789,95	2272656,33	Картометрический метод	2,50	—
586	—	—	398955,10	2272700,44	Картометрический метод	2,50	—
587	—	—	398954,92	2272794,26	Картометрический метод	2,50	—
588	—	—	398986,93	2272822,39	Картометрический метод	2,50	—
589	—	—	398980,86	2273036,09	Картометрический метод	2,50	—
590	—	—	398962,10	2273051,65	Картометрический метод	2,50	—
591	—	—	398908,67	2273118,29	Картометрический метод	2,50	—
592	—	—	398913,39	2273170,08	Картометрический метод	2,50	—
593	—	—	398894,55	2273193,16	Картометрический метод	2,50	—
594	—	—	398884,04	2273207,26	Картометрический метод	2,50	—
595	—	—	398837,89	2273234,18	Картометрический метод	2,50	—
596	—	—	398847,89	2273250,33	Картометрический метод	2,50	—
597	—	—	398875,07	2273287,24	Картометрический метод	2,50	—
598	—	—	398899,42	2273315,95	Картометрический метод	2,50	—
599	—	—	398905,32	2273327,23	Картометрический метод	2,50	—
600	—	—	398897,63	2273338,77	Картометрический метод	2,50	—
601	—	—	398896,09	2273349,54	Картометрический метод	2,50	—
602	—	—	398899,42	2273359,28	Картометрический метод	2,50	—
603	—	—	398913,26	2273359,79	Картометрический метод	2,50	—
604	—	—	398945,43	2273369,50	Картометрический метод	2,50	—
605	—	—	398964,54	2273371,33	Картометрический метод	2,50	—
606	—	—	398977,61	2273393,12	Картометрический метод	2,50	—

ОПИСАНИЕ МЕСТОПОЛОЖЕНИЯ ГРАНИЦ

Граница станицы Губская Губского сельского поселения Мостовского района Краснодарского края

(наименование объекта, местоположение границ которого описано)

Сведения о местоположении измененных (уточненных) границ объекта

1	2	3	4	5	6	7	8
607	—	—	399011,71	2273381,58	Картометрический метод	2,50	—
608	—	—	399068,11	2273422,09	Картометрический метод	2,50	—
609	—	—	399110,66	2273477,72	Картометрический метод	2,50	—
610	—	—	399116,56	2273497,20	Картометрический метод	2,50	—
611	—	—	399113,74	2273513,10	Картометрический метод	2,50	—
612	—	—	399114,75	2273535,86	Картометрический метод	2,50	—
613	—	—	399122,62	2273565,48	Картометрический метод	2,50	—
614	—	—	399060,85	2273628,28	Картометрический метод	2,50	—
615	—	—	398994,45	2273677,27	Картометрический метод	2,50	—
616	—	—	398987,43	2273677,21	Картометрический метод	2,50	—
617	—	—	398983,00	2273693,00	Картометрический метод	2,50	—
618	—	—	398988,00	2273704,17	Картометрический метод	2,50	—
619	—	—	399044,79	2273759,64	Картометрический метод	2,50	—
620	—	—	399082,20	2273789,68	Картометрический метод	2,50	—
621	—	—	399096,81	2273812,01	Картометрический метод	2,50	—
622	—	—	399107,17	2273837,26	Картометрический метод	2,50	—
623	—	—	399106,91	2273850,28	Картометрический метод	2,50	—
624	—	—	399100,35	2273858,13	Картометрический метод	2,50	—
625	—	—	399088,71	2273860,25	Картометрический метод	2,50	—
626	—	—	399072,62	2273862,15	Картометрический метод	2,50	—
627	—	—	399059,63	2273864,34	Картометрический метод	2,50	—
628	—	—	399076,70	2273902,51	Картометрический метод	2,50	—
629	—	—	399090,55	2273900,52	Картометрический метод	2,50	—
630	—	—	399101,88	2273894,85	Картометрический метод	2,50	—

ОПИСАНИЕ МЕСТОПОЛОЖЕНИЯ ГРАНИЦ

Граница станицы Губская Губского сельского поселения Мостовского района Краснодарского края

(наименование объекта, местоположение границ которого описано)

Сведения о местоположении измененных (уточненных) границ объекта

1	2	3	4	5	6	7	8
631	—	—	399128,57	2273878,85	Картометрический метод	2,50	—
632	—	—	399150,16	2273875,48	Картометрический метод	2,50	—
633	—	—	399163,00	2273876,60	Картометрический метод	2,50	—
634	—	—	399169,35	2273881,83	Картометрический метод	2,50	—
635	—	—	399171,09	2273892,28	Картометрический метод	2,50	—
636	—	—	399167,73	2273903,73	Картометрический метод	2,50	—
637	—	—	399167,75	2273908,71	Картометрический метод	2,50	—
638	—	—	399178,39	2273920,13	Картометрический метод	2,50	—
639	—	—	399165,45	2273960,04	Картометрический метод	2,50	—
640	—	—	399202,87	2274042,39	Картометрический метод	2,50	—
641	—	—	399244,90	2274090,76	Картометрический метод	2,50	—
642	—	—	399291,54	2274123,59	Картометрический метод	2,50	—
643	—	—	399277,90	2274162,61	Картометрический метод	2,50	—
644	—	—	399252,77	2274183,68	Картометрический метод	2,50	—
645	—	—	399045,77	2274308,50	Картометрический метод	2,50	—
646	—	—	399036,64	2274291,22	Картометрический метод	2,50	—
647	—	—	398980,95	2274185,77	Картометрический метод	2,50	—
648	—	—	398814,57	2273872,51	Картометрический метод	2,50	—
649	—	—	398669,49	2273610,05	Картометрический метод	2,50	—
650	—	—	398600,86	2273490,62	Картометрический метод	2,50	—
651	—	—	398507,87	2273327,85	Картометрический метод	2,50	—
652	—	—	398432,07	2273195,05	Картометрический метод	2,50	—
653	—	—	398249,40	2272874,77	Картометрический метод	2,50	—
654	—	—	398239,96	2272854,97	Картометрический метод	2,50	—

ОПИСАНИЕ МЕСТОПОЛОЖЕНИЯ ГРАНИЦ

Граница станицы Губская Губского сельского поселения Мостовского района Краснодарского края

(наименование объекта, местоположение границ которого описано)

Сведения о местоположении измененных (уточненных) границ объекта

1	2	3	4	5	6	7	8
655	—	—	398087,28	2272534,64	Картометрический метод	2,50	—
656	—	—	398050,59	2272449,79	Картометрический метод	2,50	—
657	—	—	398044,86	2272426,90	Картометрический метод	2,50	—
658	—	—	398055,66	2272364,42	Картометрический метод	2,50	—
659	—	—	398058,63	2272364,85	Картометрический метод	2,50	—
660	—	—	398059,64	2272357,93	Картометрический метод	2,50	—
661	—	—	398056,68	2272357,49	Картометрический метод	2,50	—
662	—	—	398062,53	2272314,72	Картометрический метод	2,50	—
663	—	—	398093,76	2272117,57	Картометрический метод	2,50	—
664	—	—	398133,39	2271933,83	Картометрический метод	2,50	—
665	—	—	398159,75	2271804,74	Картометрический метод	2,50	—
666	—	—	398185,72	2271672,64	Картометрический метод	2,50	—
667	—	—	398220,90	2271467,01	Картометрический метод	2,50	—
668	—	—	398254,31	2271288,54	Картометрический метод	2,50	—
669	—	—	398287,10	2271122,14	Картометрический метод	2,50	—
670	—	—	398291,38	2271097,42	Картометрический метод	2,50	—
671	—	—	398294,33	2271097,95	Картометрический метод	2,50	—
672	—	—	398295,56	2271091,06	Картометрический метод	2,50	—
673	—	—	398292,61	2271090,53	Картометрический метод	2,50	—
674	—	—	398323,47	2270919,23	Картометрический метод	2,50	—
675	—	—	398351,02	2270747,52	Картометрический метод	2,50	—
676	—	—	398353,42	2270731,06	Картометрический метод	2,50	—
677	—	—	398403,62	2270386,31	Картометрический метод	2,50	—
678	—	—	398429,09	2270211,87	Картометрический метод	2,50	—

ОПИСАНИЕ МЕСТОПОЛОЖЕНИЯ ГРАНИЦ

Граница станицы Губская Губского сельского поселения Мостовского района Краснодарского края

(наименование объекта, местоположение границ которого описано)

Сведения о местоположении измененных (уточненных) границ объекта

1	2	3	4	5	6	7	8
679	—	—	398426,28	2270128,34	Картометрический метод	2,50	—
680	—	—	398431,45	2270105,35	Картометрический метод	2,50	—
681	—	—	398440,90	2270088,06	Картометрический метод	2,50	—
682	—	—	398460,37	2270076,86	Картометрический метод	2,50	—
683	—	—	398486,01	2270073,83	Картометрический метод	2,50	—
684	—	—	398593,13	2270086,80	Картометрический метод	2,50	—
685	—	—	398592,51	2270089,54	Картометрический метод	2,50	—
686	—	—	398599,35	2270091,00	Картометрический метод	2,50	—
687	—	—	398599,98	2270088,27	Картометрический метод	2,50	—
688	—	—	398817,19	2270132,46	Картометрический метод	2,50	—
689	—	—	398902,69	2270148,98	Картометрический метод	2,50	—
690	—	—	398951,81	2270150,73	Картометрический метод	2,50	—
691	—	—	398981,89	2270149,11	Картометрический метод	2,50	—
692	—	—	399017,05	2270129,25	Картометрический метод	2,50	—
693	—	—	399033,27	2270107,24	Картометрический метод	2,50	—
694	—	—	399059,06	2270057,67	Картометрический метод	2,50	—
695	—	—	399080,53	2270010,71	Картометрический метод	2,50	—
696	—	—	399083,31	2270004,62	Картометрический метод	2,50	—
697	—	—	399087,62	2269995,20	Картометрический метод	2,50	—
698	—	—	399126,44	2270033,65	Картометрический метод	2,50	—
699	—	—	399171,64	2270078,41	Картометрический метод	2,50	—
700	—	—	399192,26	2270110,88	Картометрический метод	2,50	—
701	—	—	399218,85	2270161,11	Картометрический метод	2,50	—
702	—	—	399195,54	2270168,69	Картометрический метод	2,50	—

ОПИСАНИЕ МЕСТОПОЛОЖЕНИЯ ГРАНИЦ

Граница станицы Губская Губского сельского поселения Мостовского района Краснодарского края

(наименование объекта, местоположение границ которого описано)

Сведения о местоположении измененных (уточненных) границ объекта

1	2	3	4	5	6	7	8
703	—	—	399208,23	2270210,43	Картометрический метод	2,50	—
704	—	—	399211,86	2270222,36	Картометрический метод	2,50	—
705	—	—	399216,00	2270236,00	Картометрический метод	2,50	—
706	—	—	399003,03	2270399,11	Картометрический метод	2,50	—
707	—	—	399177,46	2270610,40	Картометрический метод	2,50	—
708	—	—	399225,21	2270678,91	Картометрический метод	2,50	—
709	—	—	399225,78	2270702,64	Картометрический метод	2,50	—
710	—	—	399231,00	2270763,00	Картометрический метод	2,50	—
711	—	—	399273,77	2270794,44	Картометрический метод	2,50	—
712	—	—	399369,38	2270833,06	Картометрический метод	2,50	—
713	—	—	399442,91	2270986,39	Картометрический метод	2,50	—
714	—	—	399441,37	2271003,82	Картометрический метод	2,50	—
715	—	—	399441,88	2271027,41	Картометрический метод	2,50	—
716	—	—	399456,24	2271055,10	Картометрический метод	2,50	—
717	—	—	399461,37	2271071,50	Картометрический метод	2,50	—
514	—	—	399464,96	2271089,96	Картометрический метод	2,50	—
718	—	—	399169,85	2270104,75	Картометрический метод	2,50	—
719	—	—	399175,55	2270124,26	Картометрический метод	2,50	—
720	—	—	399155,05	2270130,19	Картометрический метод	2,50	—
721	—	—	399153,47	2270125,60	Картометрический метод	2,50	—
722	—	—	399150,50	2270126,50	Картометрический метод	2,50	—
723	—	—	399153,00	2270134,50	Картометрический метод	2,50	—
724	—	—	399131,50	2270139,50	Картометрический метод	2,50	—
725	—	—	399141,50	2270107,50	Картометрический метод	2,50	—

ОПИСАНИЕ МЕСТОПОЛОЖЕНИЯ ГРАНИЦ

Граница станицы Губская Губского сельского поселения Мостовского района Краснодарского края

(наименование объекта, местоположение границ которого описано)

Сведения о местоположении измененных (уточненных) границ объекта

1	2	3	4	5	6	7	8
726	—	—	399144,50	2270109,50	Картометрический метод	2,50	—
727	—	—	399156,50	2270105,00	Картометрический метод	2,50	—
728	—	—	399157,71	2270108,97	Картометрический метод	2,50	—
718	—	—	399169,85	2270104,75	Картометрический метод	2,50	—
729	—	—	399164,64	2270130,94	Картометрический метод	2,50	—
730	—	—	399166,33	2270137,66	Картометрический метод	2,50	—
731	—	—	399159,64	2270139,55	Картометрический метод	2,50	—
732	—	—	399157,68	2270132,56	Картометрический метод	2,50	—
729	—	—	399164,64	2270130,94	Картометрический метод	2,50	—
733	—	—	399158,02	2270092,28	Картометрический метод	2,50	—
734	—	—	399158,54	2270092,28	Картометрический метод	2,50	—
735	—	—	399159,02	2270092,48	Картометрический метод	2,50	—
736	—	—	399159,38	2270092,84	Картометрический метод	2,50	—
737	—	—	399159,58	2270093,32	Картометрический метод	2,50	—
738	—	—	399159,58	2270093,84	Картометрический метод	2,50	—
739	—	—	399159,38	2270094,31	Картометрический метод	2,50	—
740	—	—	399159,02	2270094,68	Картометрический метод	2,50	—
741	—	—	399158,54	2270094,88	Картометрический метод	2,50	—
742	—	—	399158,02	2270094,88	Картометрический метод	2,50	—
743	—	—	399157,54	2270094,68	Картометрический метод	2,50	—
744	—	—	399157,18	2270094,31	Картометрический метод	2,50	—
745	—	—	399156,98	2270093,84	Картометрический метод	2,50	—
746	—	—	399156,98	2270093,32	Картометрический метод	2,50	—

ОПИСАНИЕ МЕСТОПОЛОЖЕНИЯ ГРАНИЦ

Граница станицы Губская Губского сельского поселения Мостовского района Краснодарского края

(наименование объекта, местоположение границ которого описано)

Сведения о местоположении измененных (уточненных) границ объекта

1	2	3	4	5	6	7	8
747	—	—	399157,18	2270092,84	Картометрический метод	2,50	—
748	—	—	399157,54	2270092,48	Картометрический метод	2,50	—
733	—	—	399158,02	2270092,28	Картометрический метод	2,50	—

3. Сведения о характерных точках части (частей) границы объекта

Часть № —

Обозначение характерных точек границ	Существующие координаты, м		Измененные (уточненные) координаты, м		Метод определения координат характерной точки	Средняя квадратическая погрешность положения характерной точки (M_t), м	Описание обозначения точки на местности (при наличии)
	X	Y	X	Y			
1	2	3	4	5	6	7	8
—	—	—	—	—	—	—	—

ОПИСАНИЕ МЕСТОПОЛОЖЕНИЯ ГРАНИЦ

Граница станицы Губская Губского сельского поселения Мостовского района Краснодарского края

(наименование объекта, местоположение границ которого описано)

План границ объекта

Основной лист

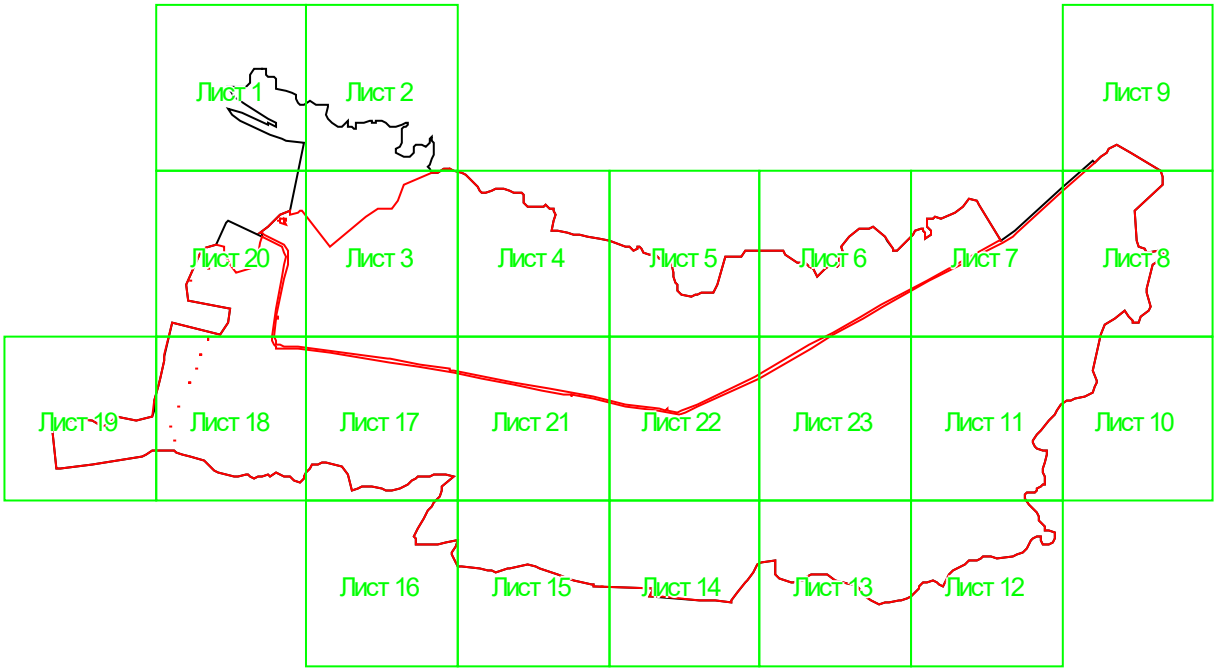

Масштаб 1: 44000

Используемые условные знаки и обозначения:

– область выносного листа,

23 – номер выносного листа.

Остальные используемые условные знаки и обозначения приведены на отдельной странице в конце раздела.

ОПИСАНИЕ МЕСТОПОЛОЖЕНИЯ ГРАНИЦ

Граница станицы Губская Губского сельского поселения Мостовского района Краснодарского края

(наименование объекта, местоположение границ которого описано)

План границ объекта

Выносной лист №1

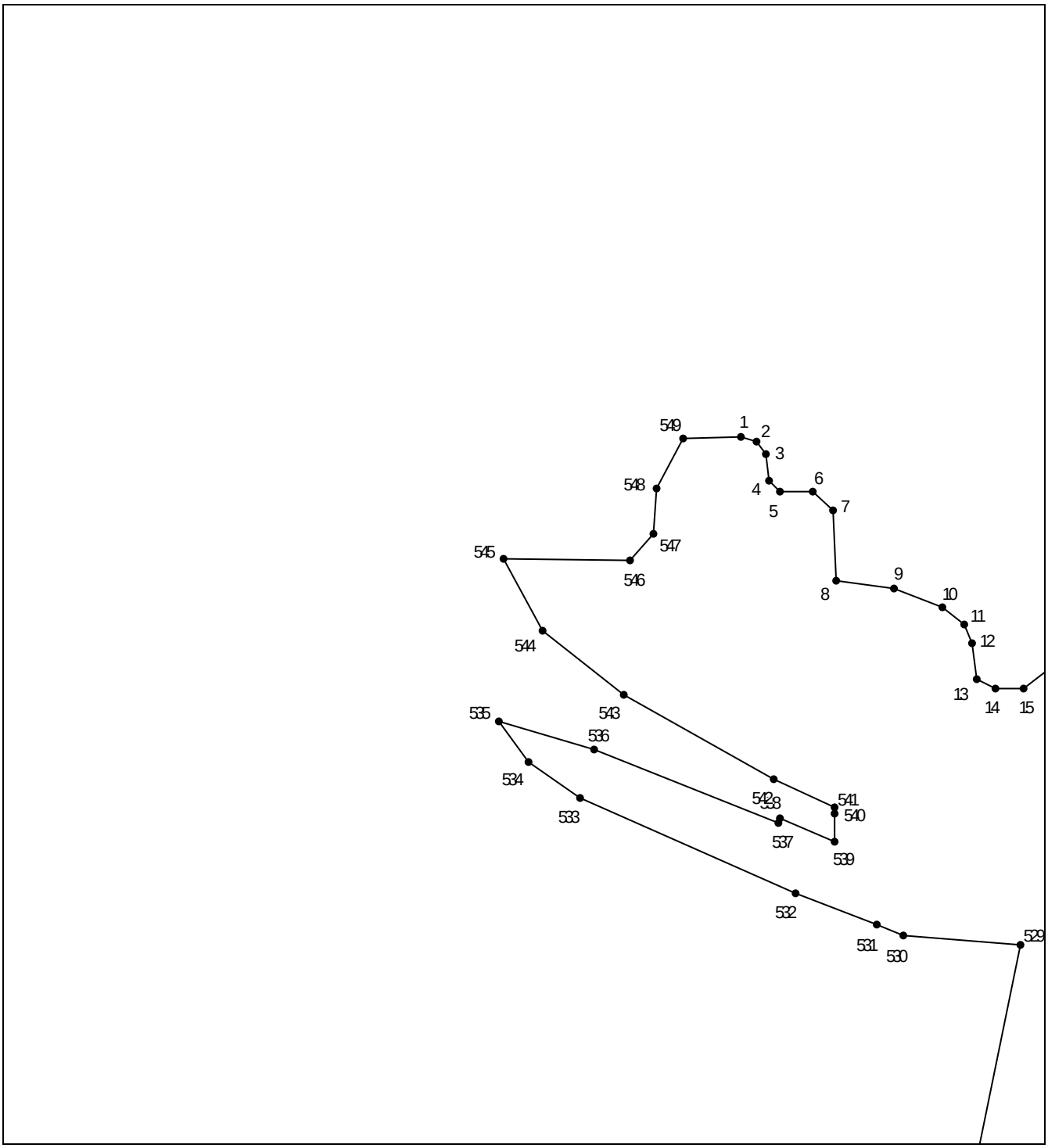

Масштаб 1:5000

Используемые условные знаки и обозначения приведены на отдельной странице в конце раздела.

ОПИСАНИЕ МЕСТОПОЛОЖЕНИЯ ГРАНИЦ

Граница станицы Губская Губского сельского поселения Мостовского района Краснодарского края

(наименование объекта, местоположение границ которого описано)

План границ объекта

Выносной лист №2

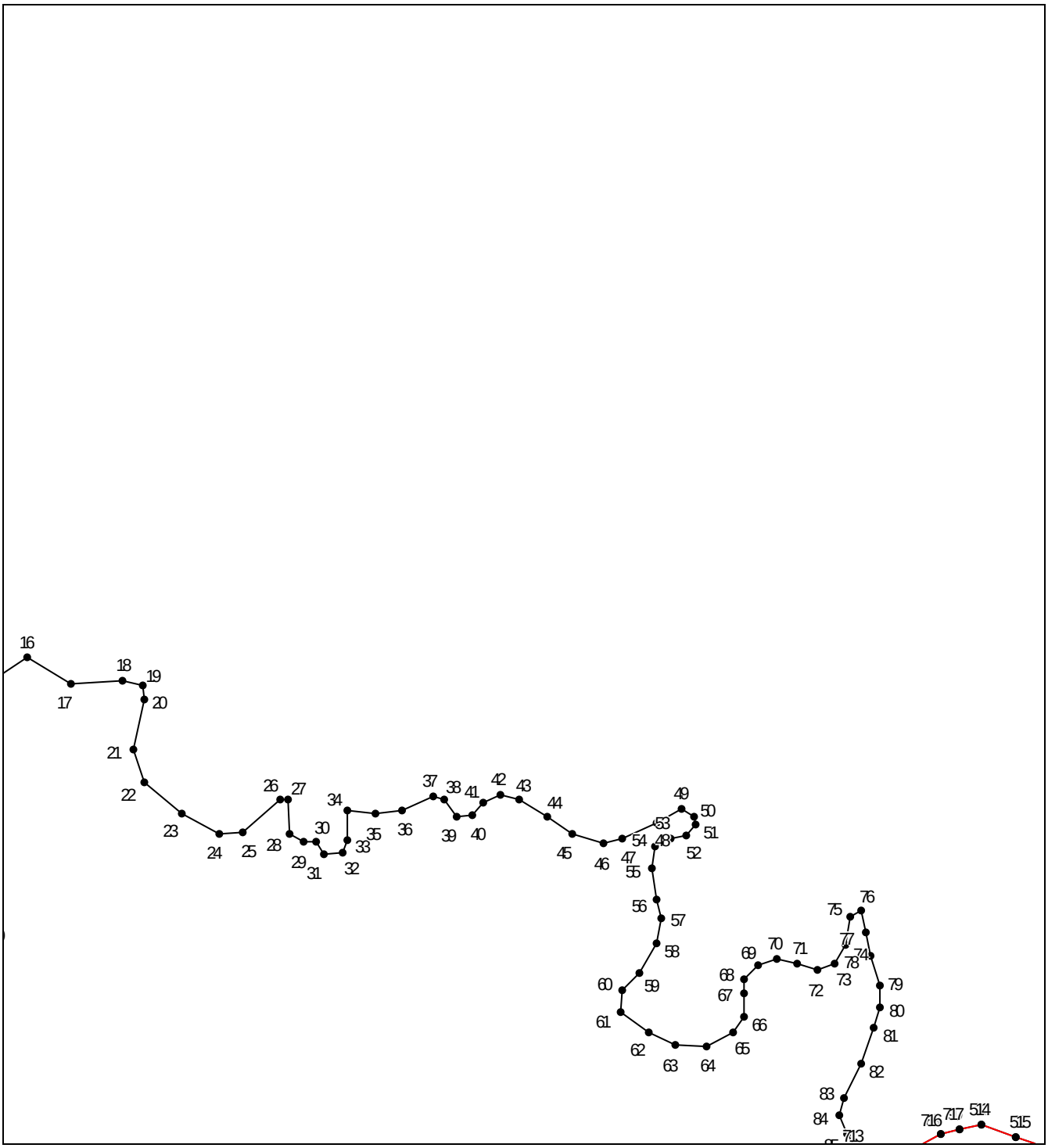

Масштаб 1:5000

Используемые условные знаки и обозначения приведены на отдельной странице в конце раздела.

ОПИСАНИЕ МЕСТОПОЛОЖЕНИЯ ГРАНИЦ

Граница станицы Губская Губского сельского поселения Мостовского района Краснодарского края

(наименование объекта, местоположение границ которого описано)

План границ объекта

Выносной лист №3

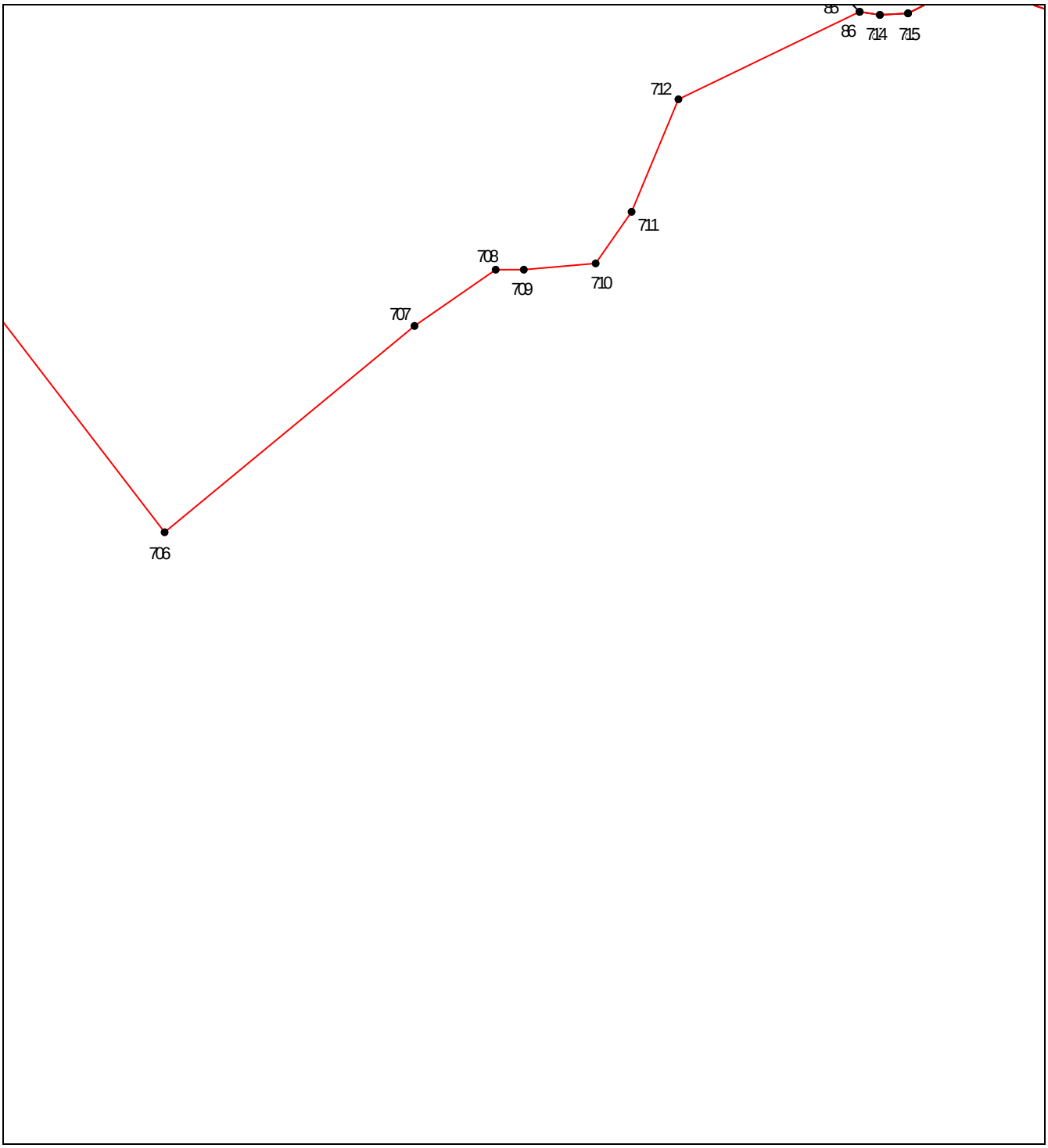

Масштаб 1:5000

Используемые условные знаки и обозначения приведены на отдельной странице в конце раздела.

ОПИСАНИЕ МЕСТОПОЛОЖЕНИЯ ГРАНИЦ

Граница станицы Губская Губского сельского поселения Мостовского района Краснодарского края

(наименование объекта, местоположение границ которого описано)

План границ объекта

Выносной лист №4



Масштаб 1:5000

Используемые условные знаки и обозначения приведены на отдельной странице в конце раздела.

ОПИСАНИЕ МЕСТОПОЛОЖЕНИЯ ГРАНИЦ

Граница станицы Губская Губского сельского поселения Мостовского района Краснодарского края

(наименование объекта, местоположение границ которого описано)

План границ объекта

Выносной лист №5

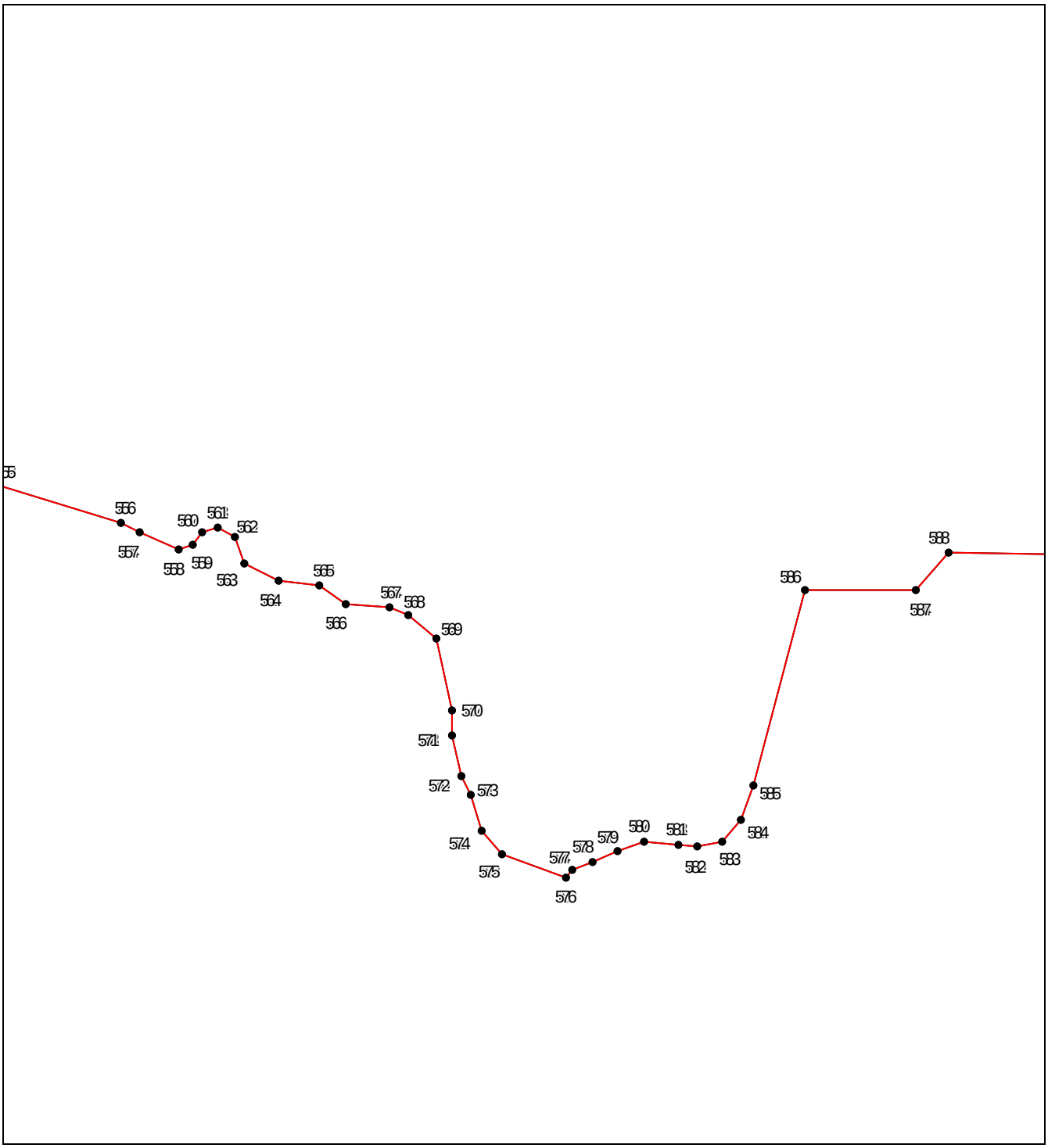

Масштаб 1:5000

Используемые условные знаки и обозначения приведены на отдельной странице в конце раздела.

ОПИСАНИЕ МЕСТОПОЛОЖЕНИЯ ГРАНИЦ

Граница станицы Губская Губского сельского поселения Мостовского района Краснодарского края

(наименование объекта, местоположение границ которого описано)

План границ объекта

Выносной лист №6



Масштаб 1:5000

Используемые условные знаки и обозначения приведены на отдельной странице в конце раздела.

ОПИСАНИЕ МЕСТОПОЛОЖЕНИЯ ГРАНИЦ

Граница станицы Губская Губского сельского поселения Мостовского района Краснодарского края

(наименование объекта, местоположение границ которого описано)

План границ объекта

Выносной лист №7

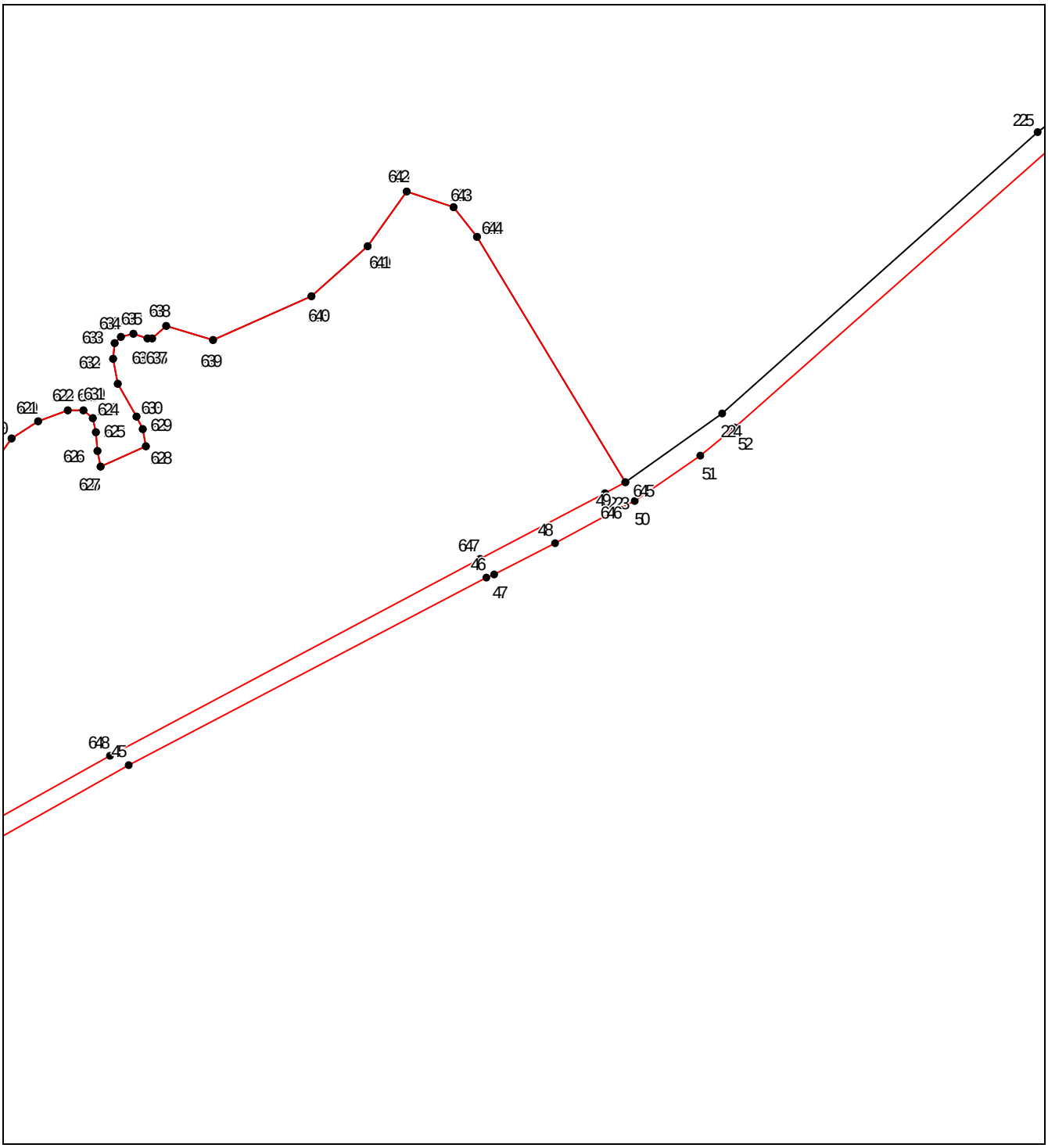

Масштаб 1:5000

Используемые условные знаки и обозначения приведены на отдельной странице в конце раздела.

ОПИСАНИЕ МЕСТОПОЛОЖЕНИЯ ГРАНИЦ

Граница станицы Губская Губского сельского поселения Мостовского района Краснодарского края

(наименование объекта, местоположение границ которого описано)

План границ объекта

Выносной лист №8

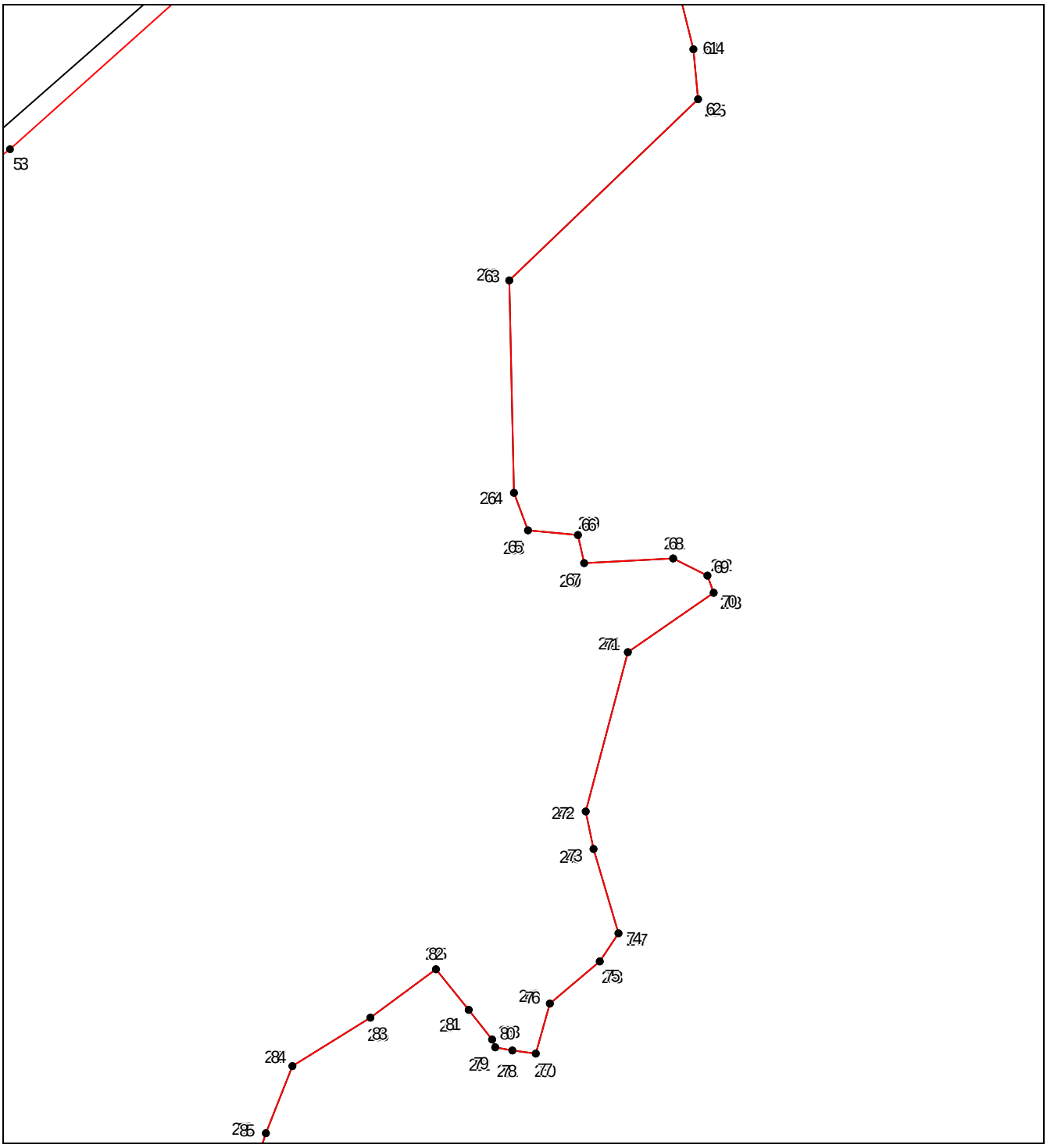

Масштаб 1:5000

Используемые условные знаки и обозначения приведены на отдельной странице в конце раздела.

Подпись _____ Дата *18 ноября 2021 г.*

Место для оттиска печати (при наличии) лица, составившего описание местоположения границ объекта

ОПИСАНИЕ МЕСТОПОЛОЖЕНИЯ ГРАНИЦ

Граница станицы Губская Губского сельского поселения Мостовского района Краснодарского края

(наименование объекта, местоположение границ которого описано)

План границ объекта

Выносной лист №9

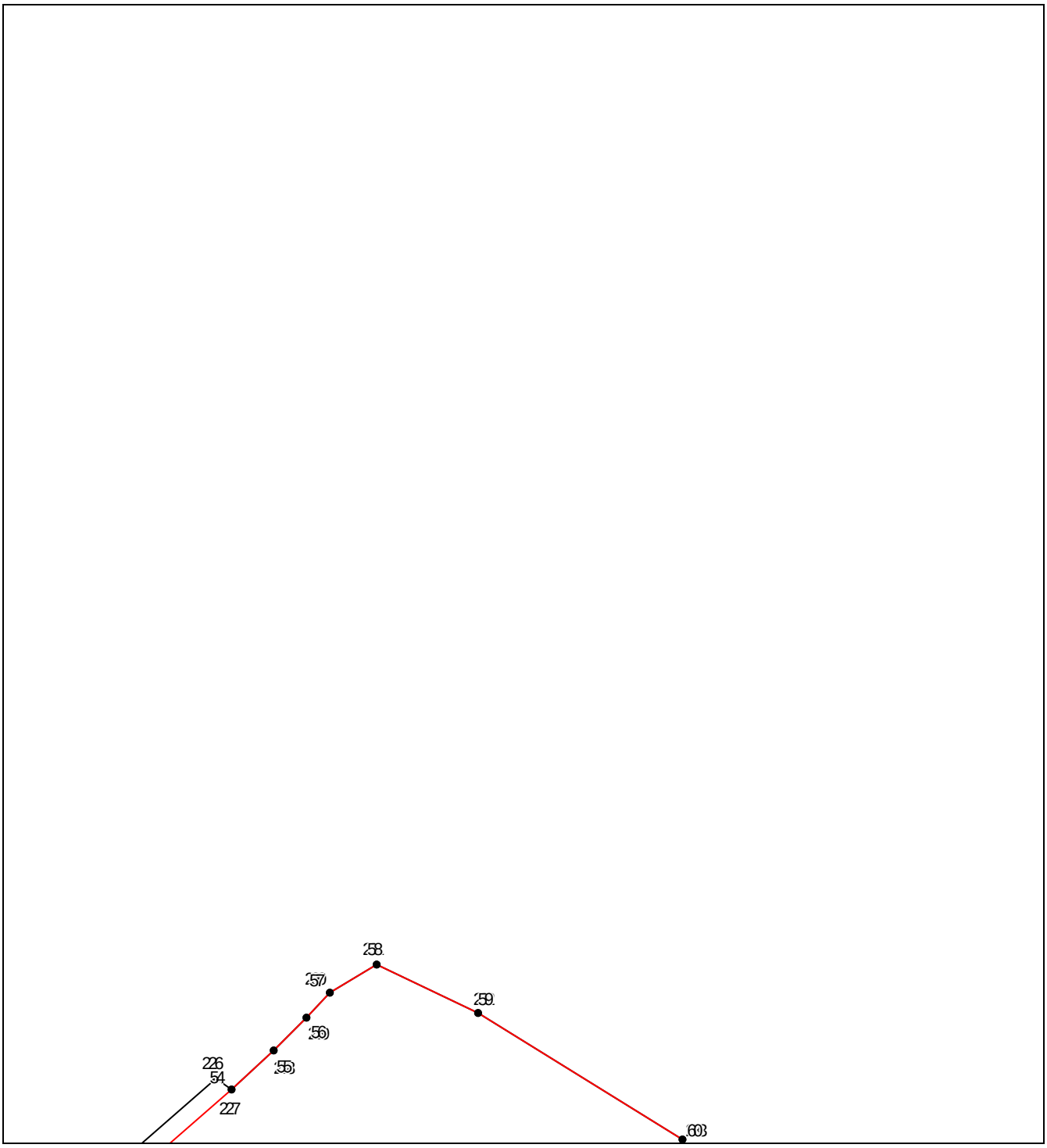

Масштаб 1:5000

Используемые условные знаки и обозначения приведены на отдельной странице в конце раздела.

ОПИСАНИЕ МЕСТОПОЛОЖЕНИЯ ГРАНИЦ

Граница станицы Губская Губского сельского поселения Мостовского района Краснодарского края

(наименование объекта, местоположение границ которого описано)

План границ объекта

Выносной лист №10



Масштаб 1:5000

Используемые условные знаки и обозначения приведены на отдельной странице в конце раздела.

ОПИСАНИЕ МЕСТОПОЛОЖЕНИЯ ГРАНИЦ

Граница станицы Губская Губского сельского поселения Мостовского района Краснодарского края

(наименование объекта, местоположение границ которого описано)

План границ объекта

Выносной лист №11



Масштаб 1:5000

Используемые условные знаки и обозначения приведены на отдельной странице в конце раздела.

ОПИСАНИЕ МЕСТОПОЛОЖЕНИЯ ГРАНИЦ

Граница станицы Губская Губского сельского поселения Мостовского района Краснодарского края

(наименование объекта, местоположение границ которого описано)

План границ объекта

Выносной лист №12

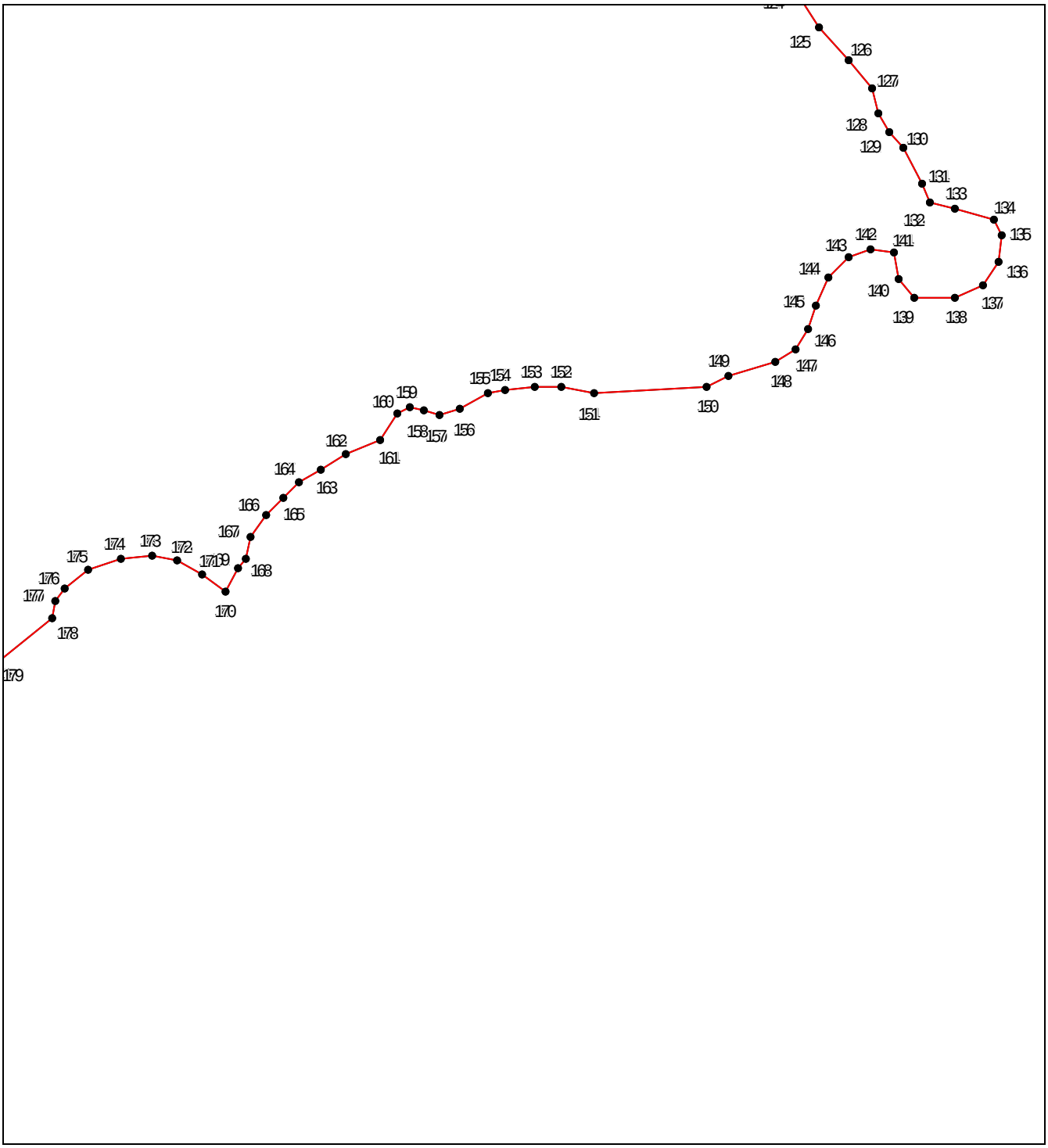

Масштаб 1:5000

Используемые условные знаки и обозначения приведены на отдельной странице в конце раздела.

ОПИСАНИЕ МЕСТОПОЛОЖЕНИЯ ГРАНИЦ

Граница станицы Губская Губского сельского поселения Мостовского района Краснодарского края

(наименование объекта, местоположение границ которого описано)

План границ объекта

Выносной лист №13



Масштаб 1:5000

Используемые условные знаки и обозначения приведены на отдельной странице в конце раздела.

ОПИСАНИЕ МЕСТОПОЛОЖЕНИЯ ГРАНИЦ

Граница станицы Губская Губского сельского поселения Мостовского района Краснодарского края

(наименование объекта, местоположение границ которого описано)

План границ объекта

Выносной лист №14

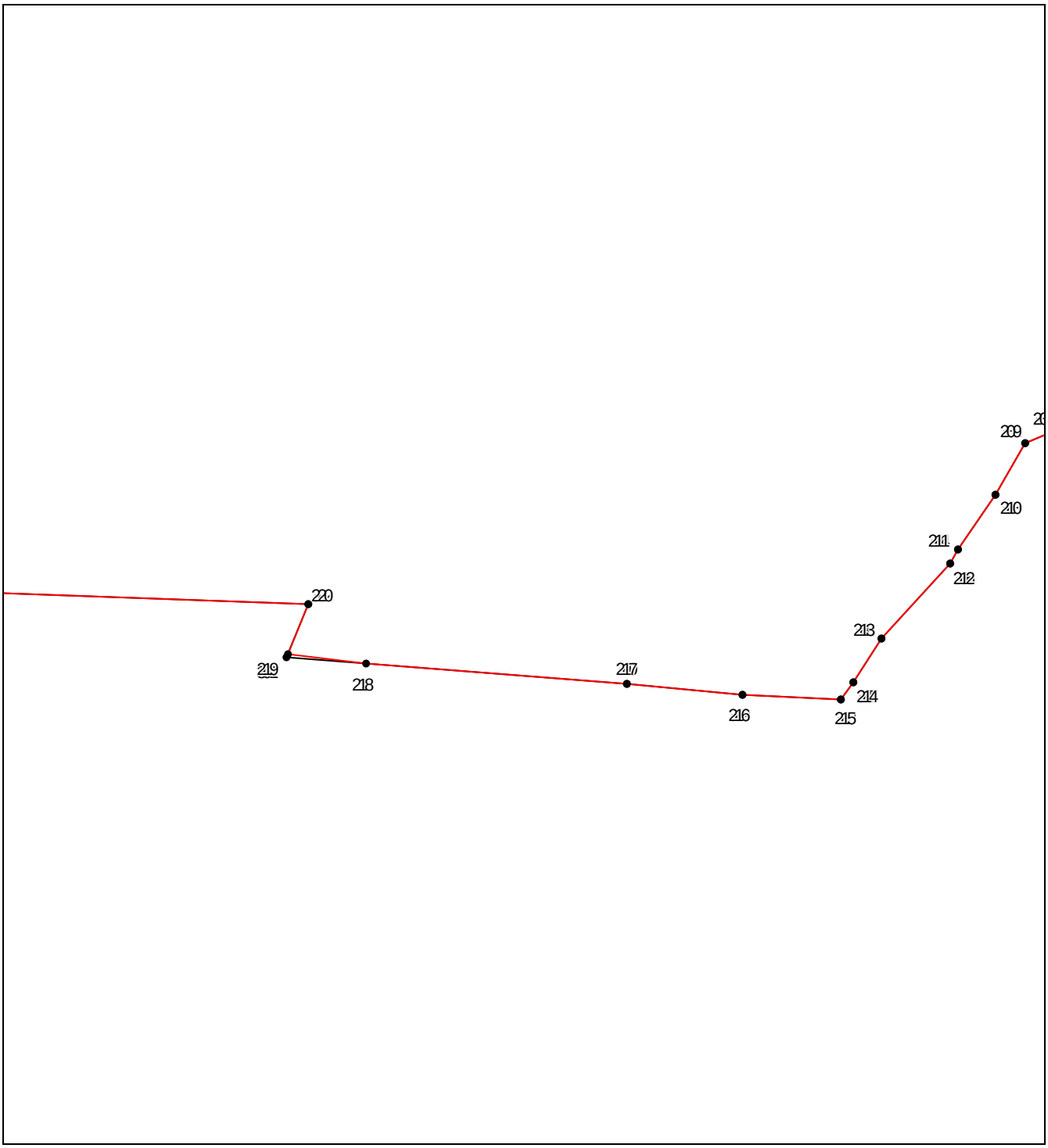

Масштаб 1:5000

Используемые условные знаки и обозначения приведены на отдельной странице в конце раздела.

ОПИСАНИЕ МЕСТОПОЛОЖЕНИЯ ГРАНИЦ

Граница станицы Губская Губского сельского поселения Мостовского района Краснодарского края

(наименование объекта, местоположение границ которого описано)

План границ объекта

Выносной лист №15

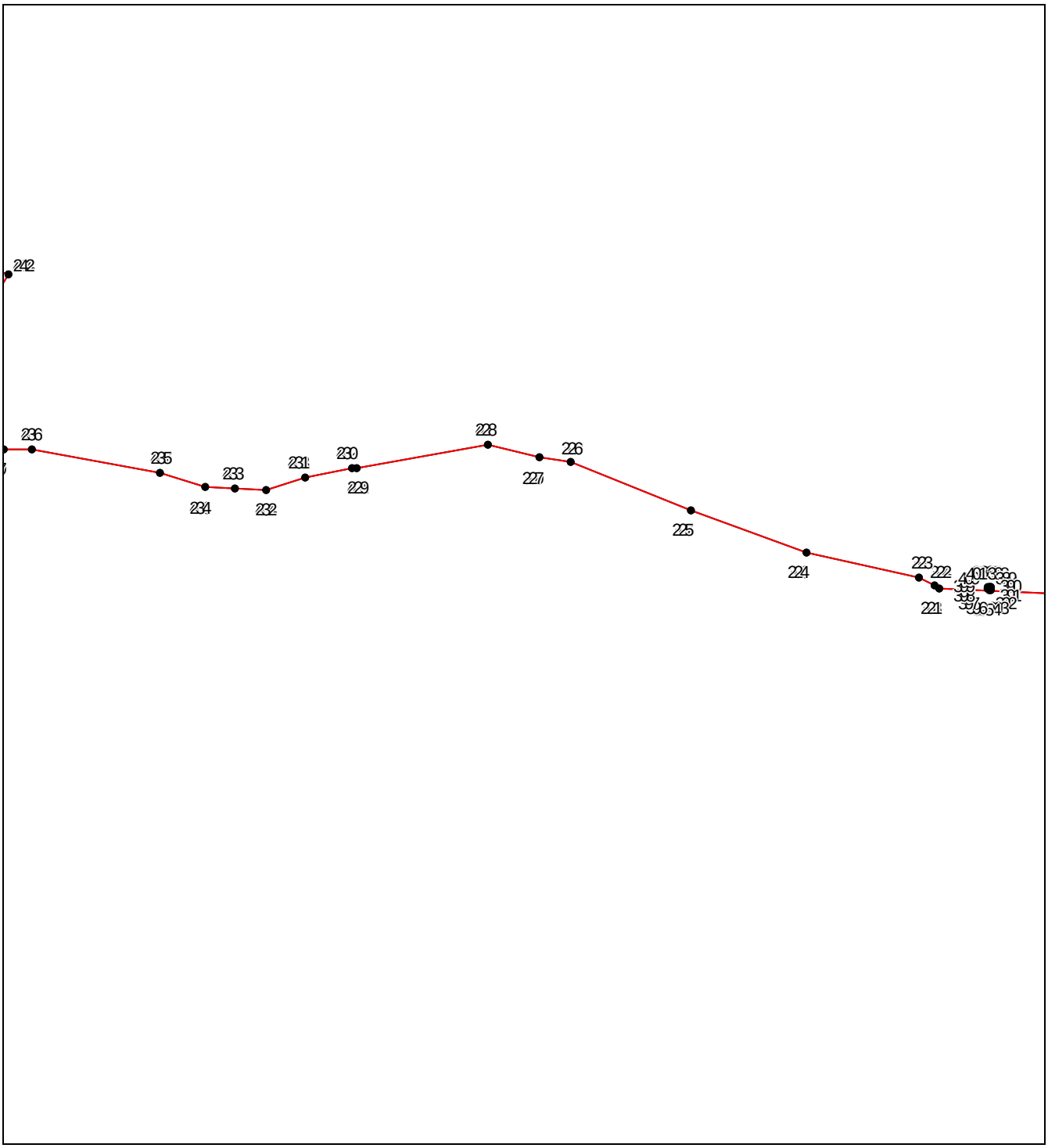

Масштаб 1:5000

Используемые условные знаки и обозначения приведены на отдельной странице в конце раздела.

ОПИСАНИЕ МЕСТОПОЛОЖЕНИЯ ГРАНИЦ

Граница станицы Губская Губского сельского поселения Мостовского района Краснодарского края

(наименование объекта, местоположение границ которого описано)

План границ объекта

Выносной лист №16

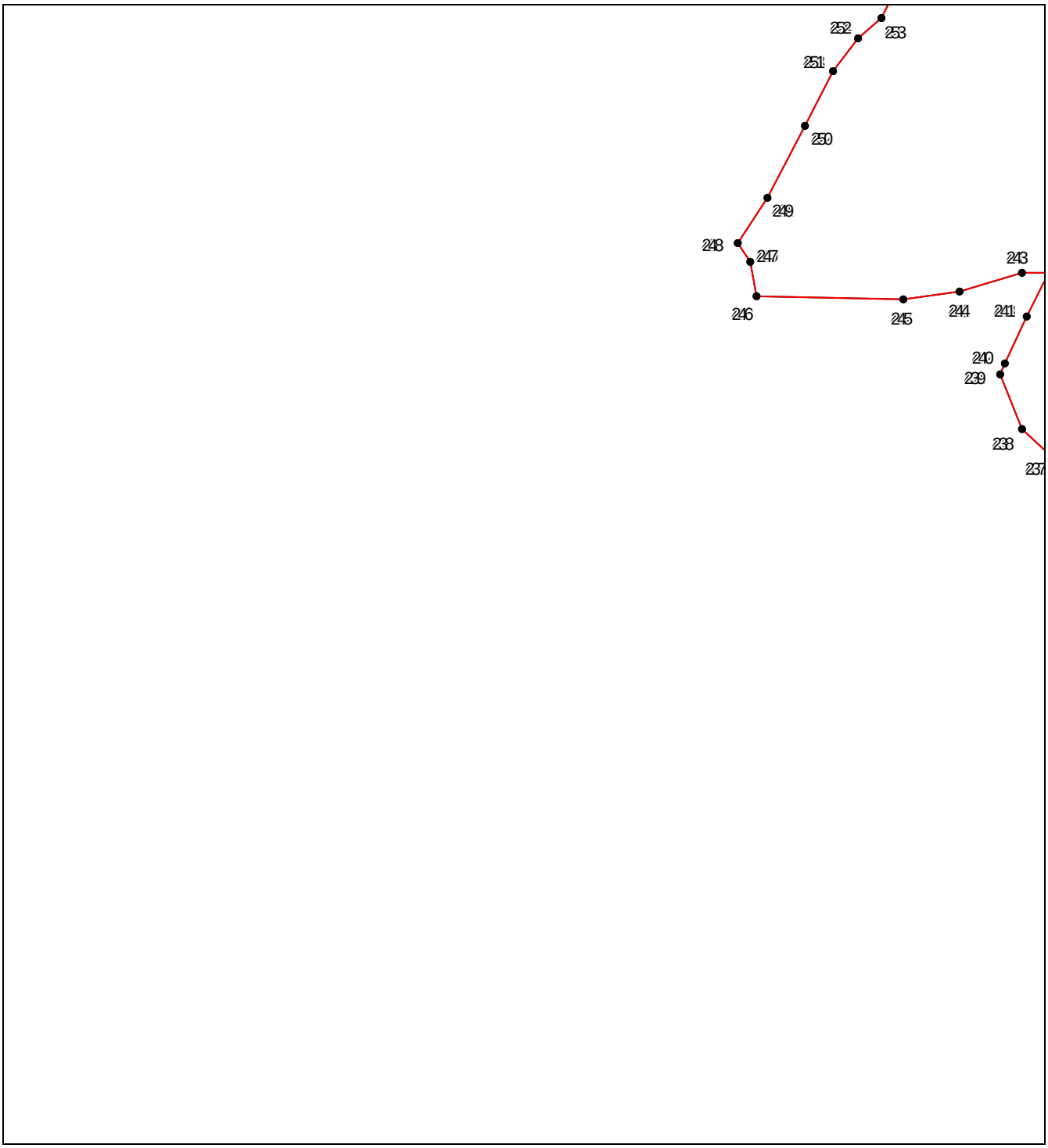

Масштаб 1:5000

Используемые условные знаки и обозначения приведены на отдельной странице в конце раздела.

ОПИСАНИЕ МЕСТОПОЛОЖЕНИЯ ГРАНИЦ

Граница станицы Губская Губского сельского поселения Мостовского района Краснодарского края

(наименование объекта, местоположение границ которого описано)

План границ объекта

Выносной лист №17

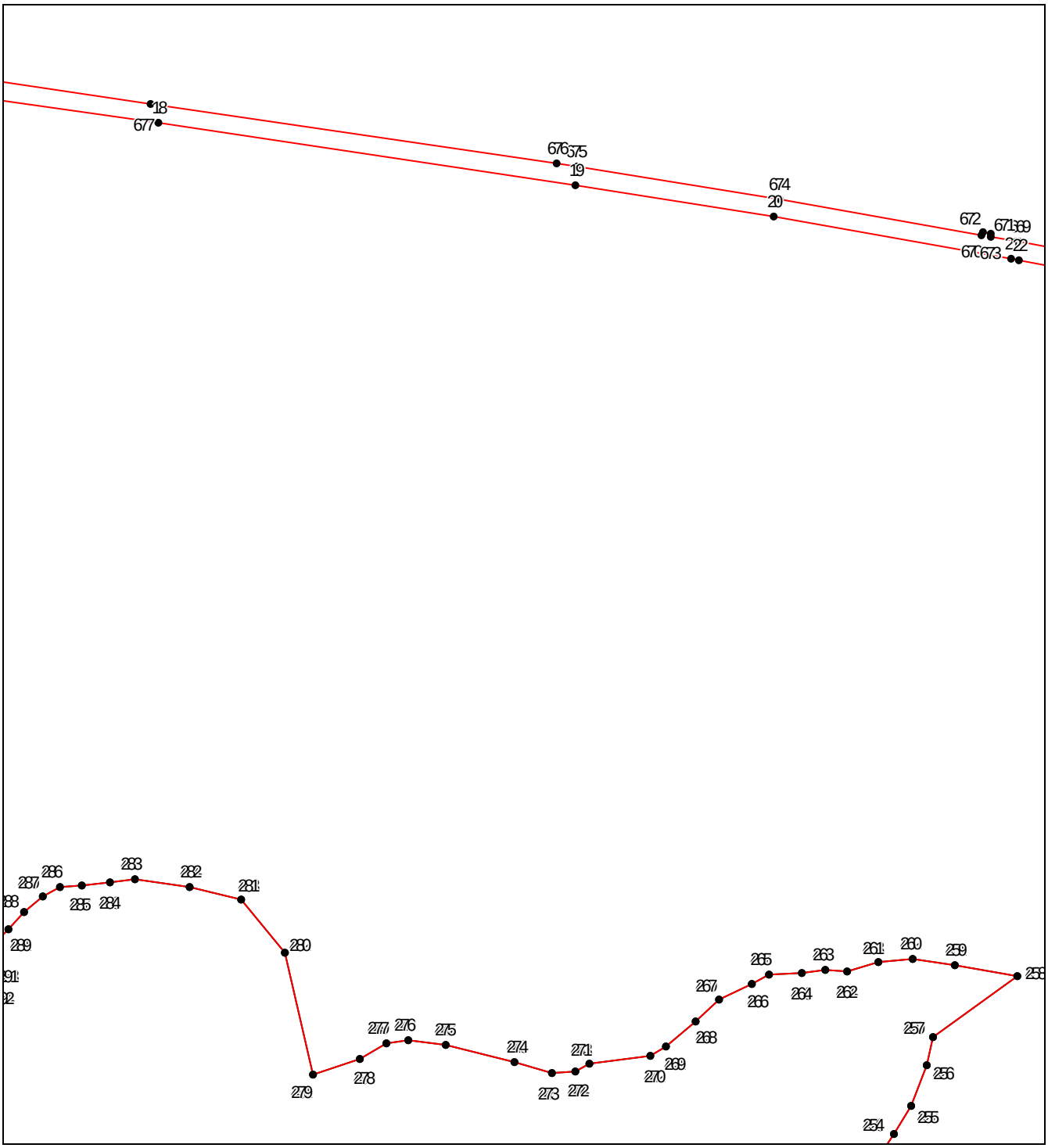

Масштаб 1:5000

Используемые условные знаки и обозначения приведены на отдельной странице в конце раздела.

ОПИСАНИЕ МЕСТОПОЛОЖЕНИЯ ГРАНИЦ

Граница станицы Губская Губского сельского поселения Мостовского района Краснодарского края

(наименование объекта, местоположение границ которого описано)

План границ объекта

Выносной лист №18

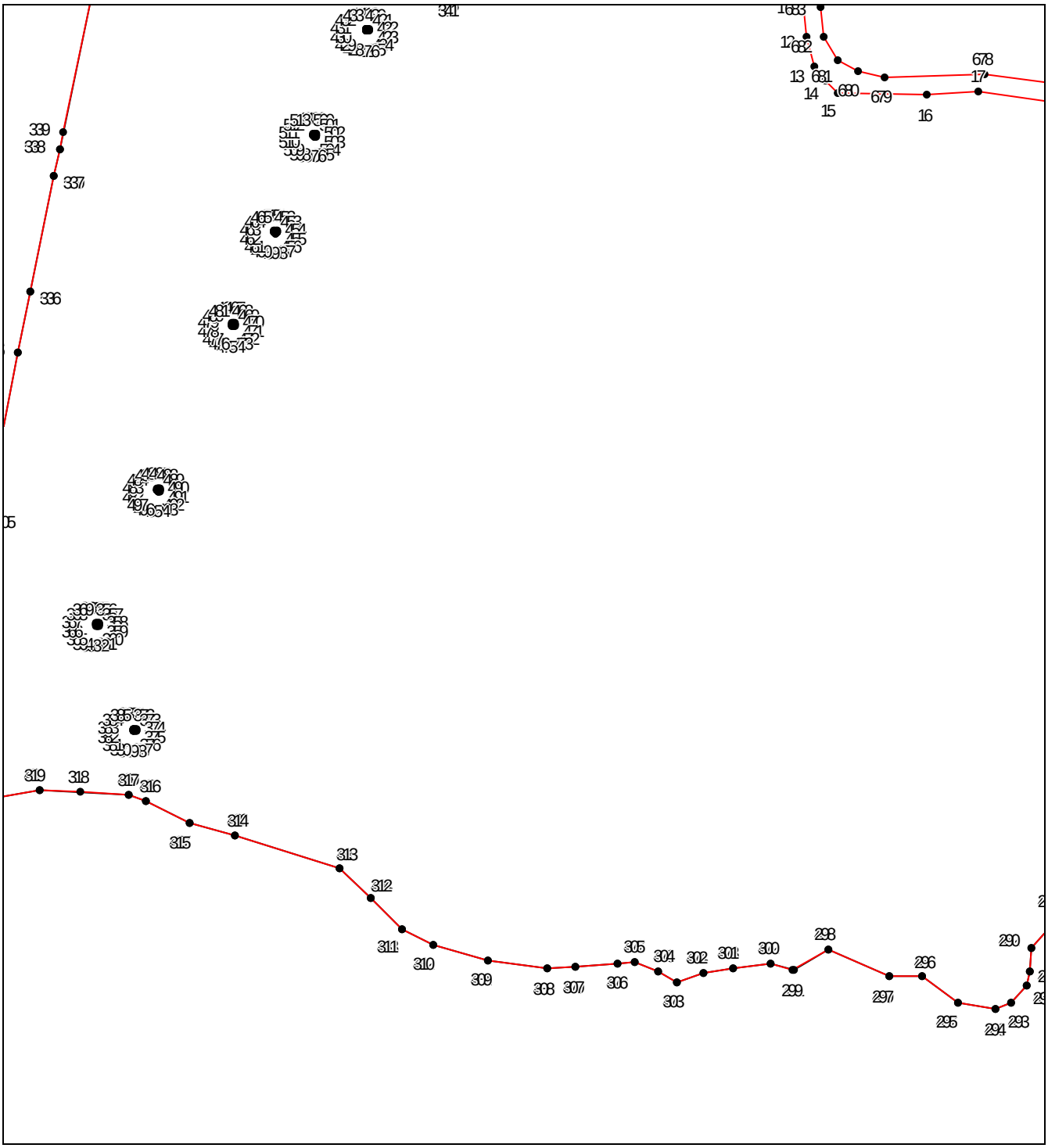

Масштаб 1:5000

Используемые условные знаки и обозначения приведены на отдельной странице в конце раздела.

ОПИСАНИЕ МЕСТОПОЛОЖЕНИЯ ГРАНИЦ

Граница станицы Губская Губского сельского поселения Мостовского района Краснодарского края

(наименование объекта, местоположение границ которого описано)

План границ объекта

Выносной лист №19

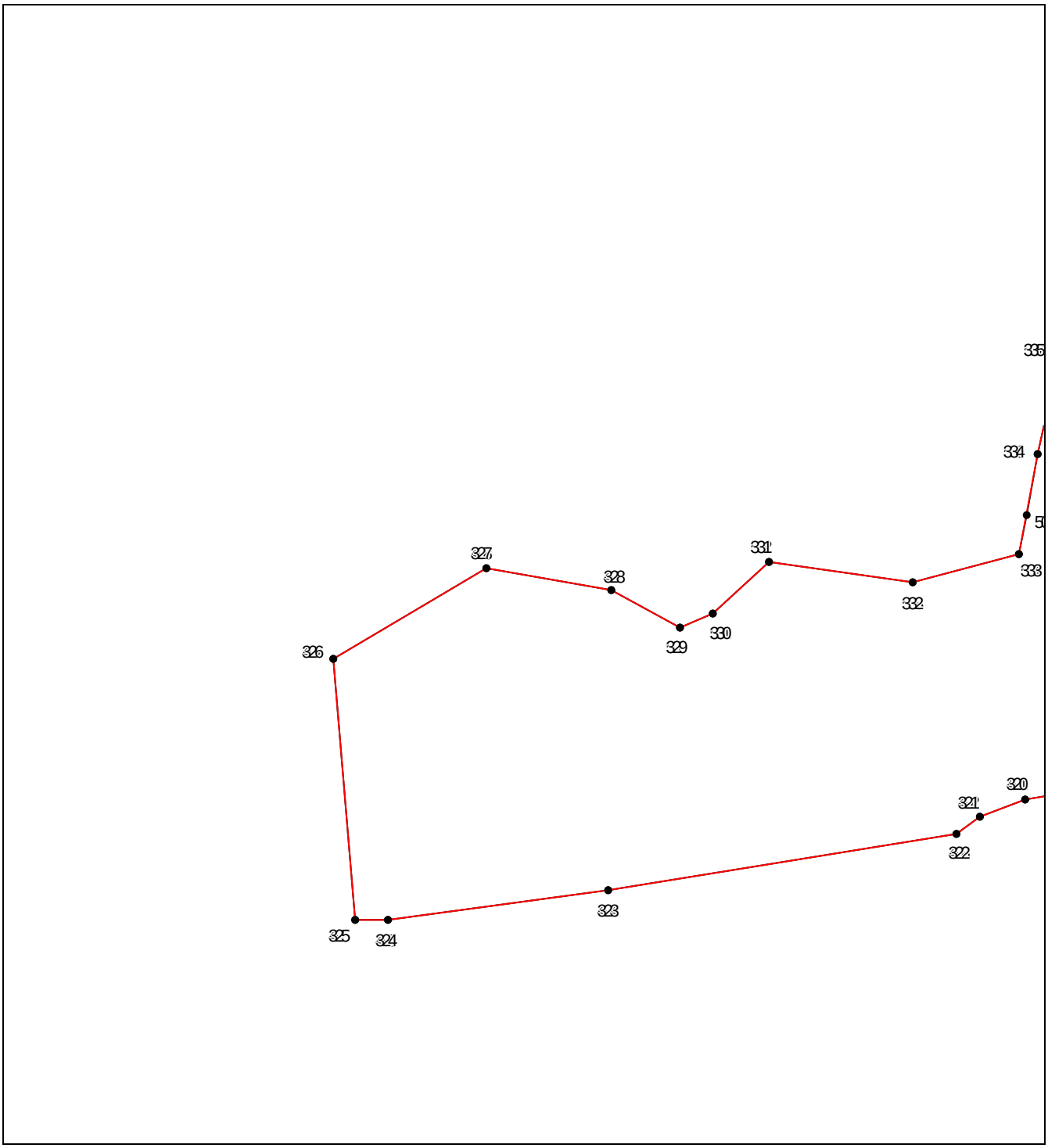

Масштаб 1:5000

Используемые условные знаки и обозначения приведены на отдельной странице в конце раздела.

ОПИСАНИЕ МЕСТОПОЛОЖЕНИЯ ГРАНИЦ

Граница станицы Губская Губского сельского поселения Мостовского района Краснодарского края

(наименование объекта, местоположение границ которого описано)

План границ объекта

Выносной лист №20

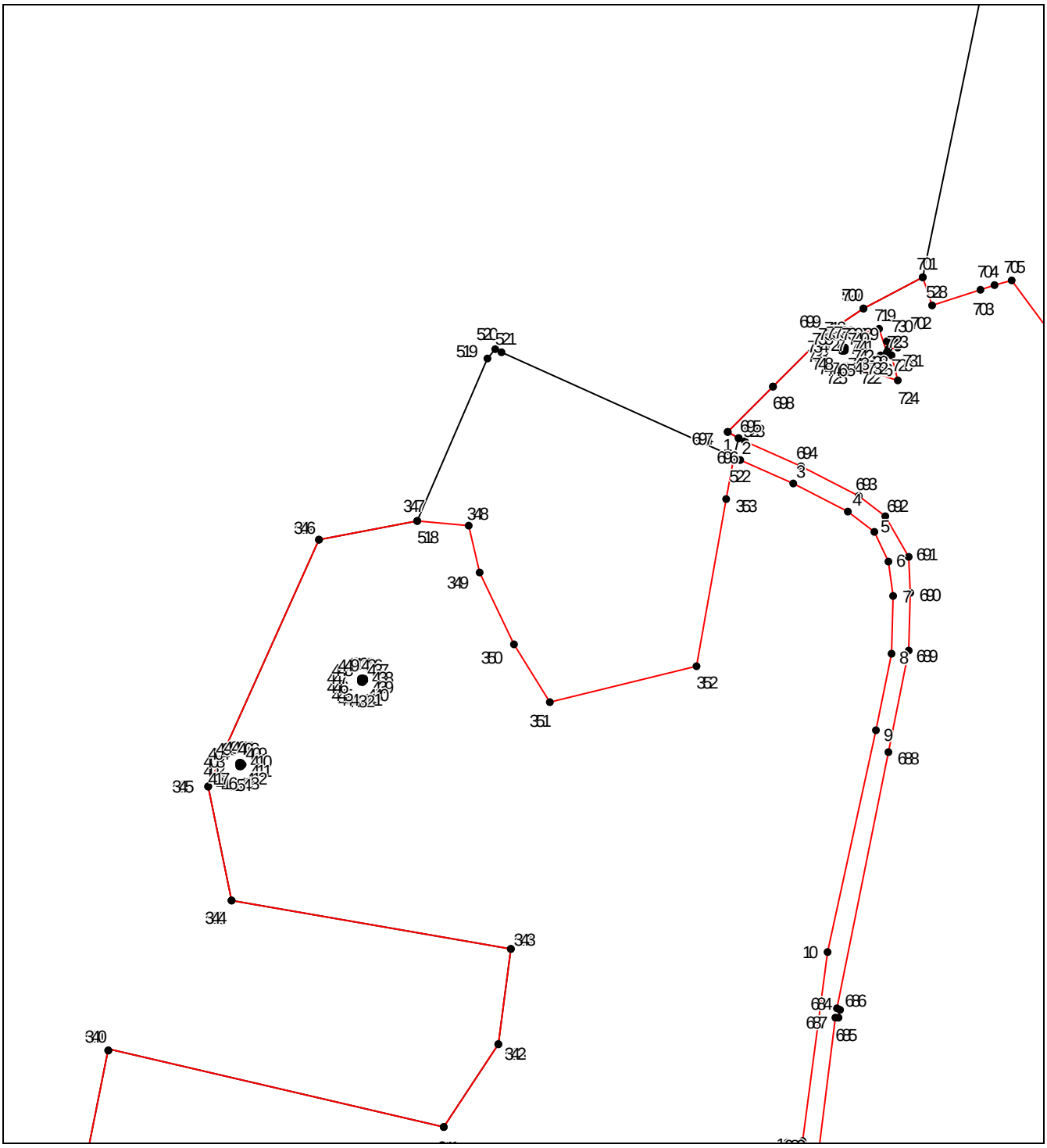

Масштаб 1:5000

Используемые условные знаки и обозначения приведены на отдельной странице в конце раздела.

ОПИСАНИЕ МЕСТОПОЛОЖЕНИЯ ГРАНИЦ

Граница станицы Губская Губского сельского поселения Мостовского района Краснодарского края

(наименование объекта, местоположение границ которого описано)

План границ объекта

Выносной лист №21

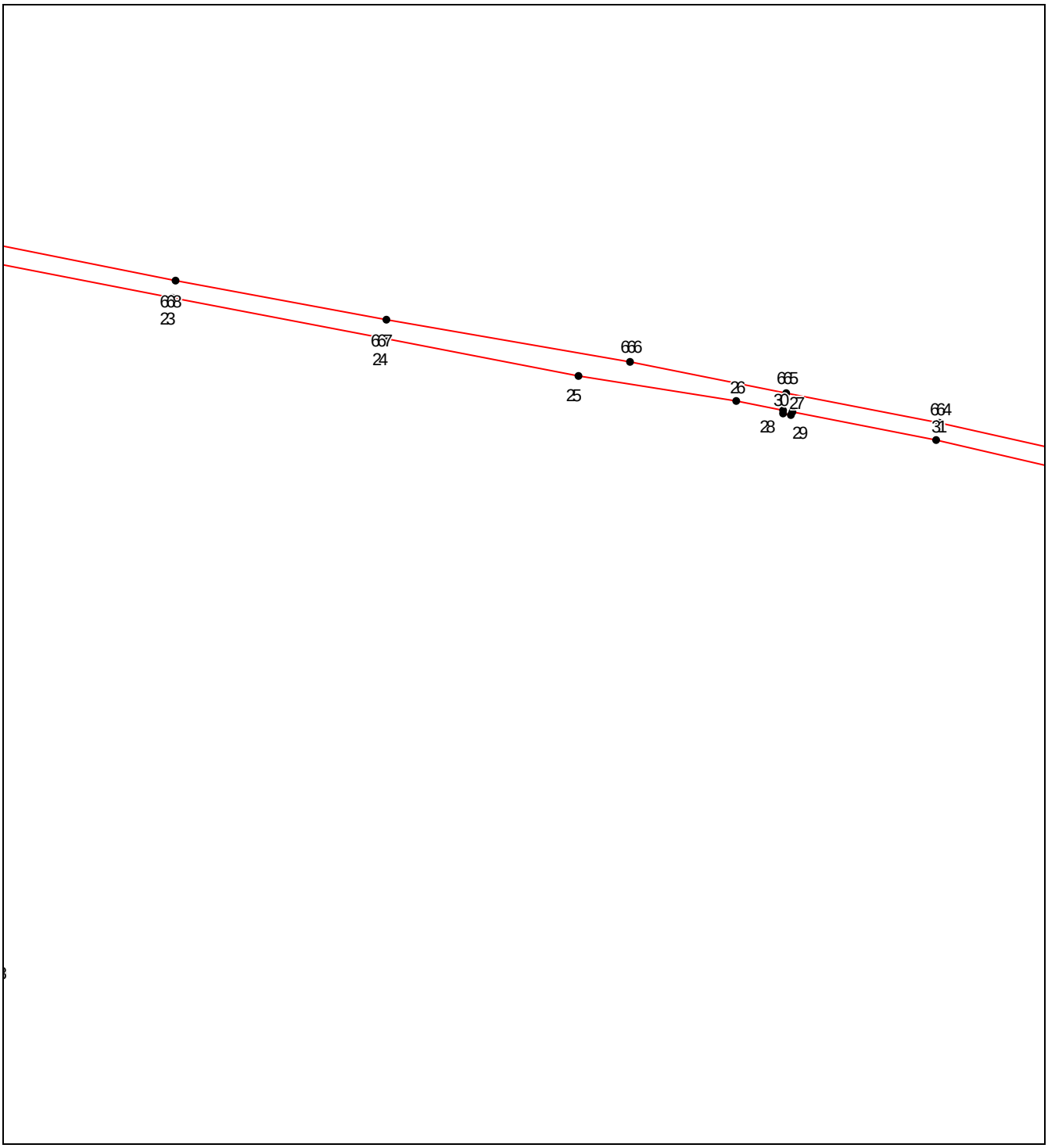

Масштаб 1:5000

Используемые условные знаки и обозначения приведены на отдельной странице в конце раздела.

ОПИСАНИЕ МЕСТОПОЛОЖЕНИЯ ГРАНИЦ

Граница станицы Губская Губского сельского поселения Мостовского района Краснодарского края

(наименование объекта, местоположение границ которого описано)

План границ объекта

Выносной лист №22

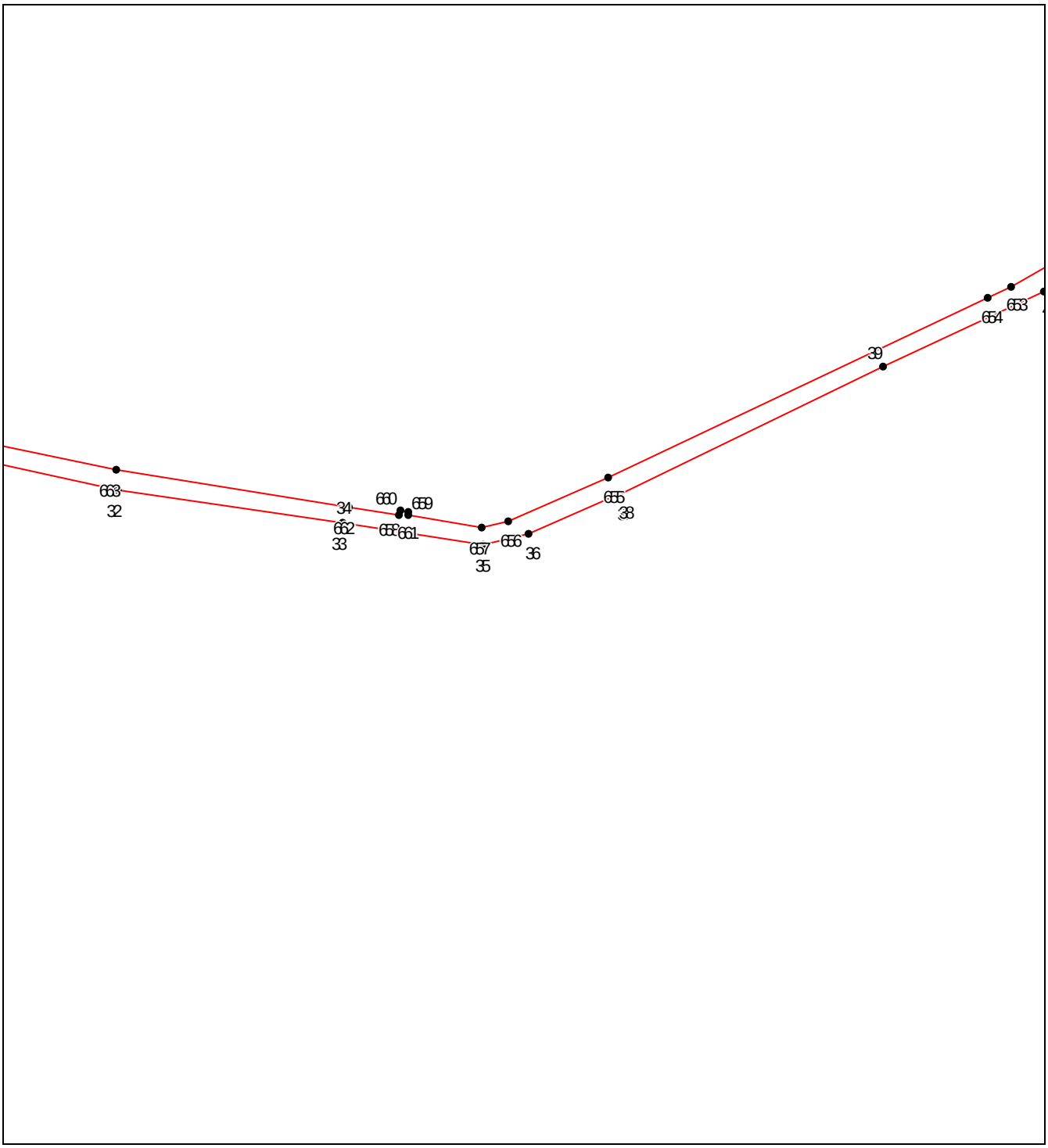

Масштаб 1:5000

Используемые условные знаки и обозначения приведены на отдельной странице в конце раздела.

ОПИСАНИЕ МЕСТОПОЛОЖЕНИЯ ГРАНИЦ

Граница станицы Губская Губского сельского поселения Мостовского района Краснодарского края

(наименование объекта, местоположение границ которого описано)

План границ объекта

Выносной лист №23



Масштаб 1:5000

Используемые условные знаки и обозначения приведены на отдельной странице в конце раздела.

ОПИСАНИЕ МЕСТОПОЛОЖЕНИЯ ГРАНИЦ

Граница станицы Губская Губского сельского поселения Мостовского района Краснодарского края

(наименование объекта, местоположение границ которого описано)

План границ объекта

Используемые условные знаки и обозначения:

–планируемая граница населенного пункта,

– установленная граница населенного пункта,

– характерная точка границы населенного пункта.